

**Zarządzenie Nr 1074/21
Wójta Gminy Dziemiany
z dnia 4 stycznia 2021 r.**

w sprawie przyjęcia Gminnej Ewidencji Zabytków.

Na podstawie art. 30 ust. 1 i ust. 2 pkt 3 ustawy z dnia 8 marca 1990 r. o samorządzie gminnym (tekst jednolity Dz. U. z 2020 r. poz. 713.) oraz art. 22 ust. 4, 5 ustawy z dnia 23 lipca 2003 r. o ochronie zabytków i opiece nad zabytkami (tekst jedn. Dz. U. z 2020 r. poz. 282), **zarządzam, co następuje:**

§ 1

Przyjmuję Gminną Ewidencję Zabytków Gminy Dziemiany w formie zbioru kart adresowych

§ 2

Wykaz obiektów ujętych w Gminnej Ewidencji Zabytków Gminy Dziemiany stanowi załącznik nr 1 do niniejszego zarządzenia

§ 3

Zarządzenie wchodzi w życie z dniem podpisania.

WÓJTA
Łoszek Pobłocki

Za zgodność kserokopii
z oryginałem - stwierdzam
od strony Ado5 17. 03. 2023
Dziemiany, dnia

Z up. **WÓJTA**
Katarzyna Sprawka
Zastępca Wójta

Lp.	Obiekt	Czas powstania	Miejscowość	Ulica	Nr
1	Budynek mieszkalny	XIX/XX w	Dziemiany	Wyzwolenia	3
2	Dworzec Kolejowy	Pocz. XX w.	Dziemiany	Dworcowa	
3	Budynek gospodarczy w zespole dworca kolejowego	Pocz. XX w.	Dziemiany	Dworcowa	1
4	Budynek mieszkalny w zespole dworca kolejowego	Pocz. XX w.	Dziemiany	Dworcowa	1
5	Budynek mieszkalny w zespole dworca kolejowego	Pocz. XX w.	Dziemiany	Dworcowa	2
6	Budynek gospodarczy w zespole dworca kolejowego	Pocz. XX w.	Dziemiany	Dworcowa	2
7	Budynek mieszkalny	IV ćw. XIX w.	Dziemiany	Kaszubska	4
8	Budynek gospodarczy	II poł. XIX w.; nadbudowany	Dziemiany	Łąkowa	3
9	stodoła	XIX/XX w.	Dziemiany	Łąkowa	3
10	Budynek gospodarczy	II poł. XIX w.	Dziemiany	Łąkowa	5
11	Budynek mieszkalny	XIX/XX w.	Dziemiany	Łąkowa	15
12	Budynek mieszkalny	1900	Dziemiany	Sengera	1
13	Budynek mieszkalny	I ćw. XX w.	Dziemiany	Wyzwolenia	23

14	Budynek gospodarczy	I ćw. XX w.	Dziemiany	Wyzwolenia	23
15	Organistówka	IV ćw. XIX w.	Dziemiany	Wyzwolenia	25
16	Plebania	IV ćw. XIX w.	Dziemiany	Wyzwolenia	25
17	Kościół parafialny pw. św. Antoniego	1922-1923	Dziemiany	Wyzwolenia	25
18	Budynek mieszkalny	1892	Dziemiany	Wyzwolenia	30/30a
19	Budynek mieszkalny	I ćw. XX w.	Dziemiany	Wyzwolenia	41
20	Budynek mieszkalny	XIX/XX w.	Dziemiany	Wyzwolenia	42
21	Budynek mieszkalny	IV ćw. XIX w.	Dziemiany	Wyzwolenia	44
22	Budynek Gospodarczy	XIX/XX w.	Kalisz	Ks. Jutrzenki-Trzebiatowskiego	8
23	Budynek mieszkalno/gospodarczy	XIX/XX w.	Kalisz	Ks. Jutrzenki-Trzebiatowskiego	Obok nr 6
24	Budynek gospodarczy	IV ćw. XIX w.	Kalisz	Ks. Jutrzenki-Trzebiatowskiego	3
25	Budynek mieszkalny	IV ćw. XIX w.	Kalisz	Ks. Jutrzenki-Trzebiatowskiego	3
26	Budynek mieszkalny	XIX/XX w.	Kalisz	Ks. Jutrzenki-Trzebiatowskiego	4
27	Budynek mieszkalny	III ćw. XIX w.	Kalisz	Ks. Jutrzenki-Trzebiatowskiego	5
28	Budynek mieszkalny	1932	Kalisz	Ks. Jutrzenki-Trzebiatowskiego	6
29	Budynek gospodarczy	IV ćw. XIX w.	Kalisz	Ks. Jutrzenki-Trzebiatowskiego	3
30	Szkoła	Iv ćw. XIX	Kalisz	Pomorska	8

		w.			
31	Figura Pana Jezusa	1946	Kalisz	Pomorska	13
32	Budynek mieszkalno/usługowy	1934	Kalisz	Pomorska	15
33	Budynek mieszkalny	I ćw. XX w.	Kalisz	Pomorska	26
34	Budynek mieszkalny	I ćw. XX w.	Kalisz	Pomorska	28
35	Budynek mieszkalny	1939	Kalisz	Pomorska	36
36	Budynek gospodarczy	XIX/XX w.	Kalisz	Pomorska	36
37	Kapliczka	1930	Piechowice		
38	d. kuźnia	XIX/XX w.	Piechowice		Przy remizie OSP
39	Budynek mieszkalny	IV ćw. XIX w.	Piechowice		18
40	Budynek mieszkalny	XIX/XX w.	Piechowice		35
41	Budynek mieszkalny	III ćw. XIX w.	Piechowice		36
42	Budynek mieszkalny	1905	Piechowice		38
43	Kapliczka	IV ćw. XIX w.	Raduń		
44	Starodrzew	XIX w.	Raduń		22
45	Budynek gospodarczy	Ok. 1930	Raduń		22
46	dawna szkoła	I ćw. XX w.	Trzebuń		23
47	Budynek mieszkalny	IV ćw. XIX w.	Trzebuń		43

48	Budynek mieszkalny	IV ćw. XIX w.	Trzebuń		44
49	Budynek mieszkalny	XIX/XX w. Trzebuń	Trzebuń		46
50	Budynek mieszkalny	1939	Trzebuń		69
51	Budynek gospodarczy	1939	Trzebuń		69

W O J T
Podłocki

GEZ

KARTA GMINNEJ EWIDENCJI ZABYTKÓW

3. Miejscowość

Dziemiany


1. Nazwa

budynek mieszkalny

2. Czas powstania/uwagi

XIX/XX w.

8. Fotografie



4. Adres

Ulica: Wyzwolenia

Nr: 3

5. Przynależność administracyjna

Województwo: pomorskie

Powiat: kościerski

Gmina: Dziemiany

6. Forma ochrony

Data wpisu do rejestru

Nr rejestru:

7. Opracowanie karty adresowej

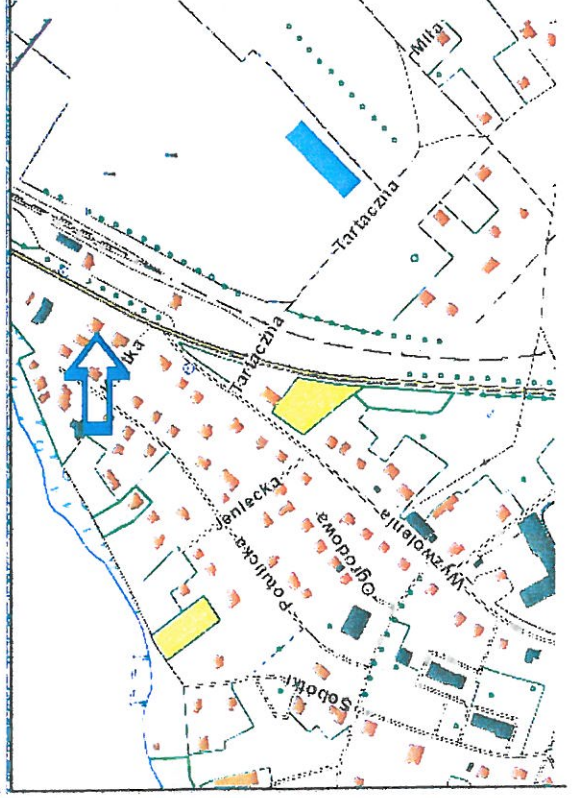
Autor

Piotr Najmajer

Data wykonania ewidencji

luty 2016

Podpis



GEZ

KARTA GMINNEJ EWIDENCJI ZABYTEKÓW

3. Miejscowość

Dziemiany

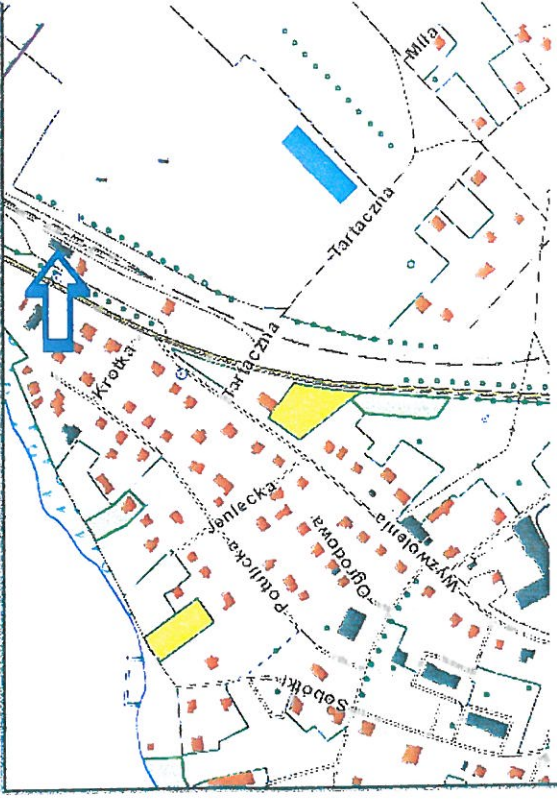


1. Nazwa

dworzec kolejowy

2. Czas powstania/uwagi

pocz. XX w.

8. Fotografie



4. Adres

Ulica: **Dworcowa**

Nr: **1**

5. Przynależność administracyjna

Województwo: **pomorskie**

Powiat: **kościerski**

Gmina: **Dziemiany**

6. Forma ochrony

Data wpisu do rejestru

Nr rejestru:

7. Opracowanie karty adresowej

Autor

Piotr Najmajer

Data wykonania ewidencji

luty 2016

Podpis

GEZ

KARTA GMINNEJ EWIDENCJI ZABYTEKÓW

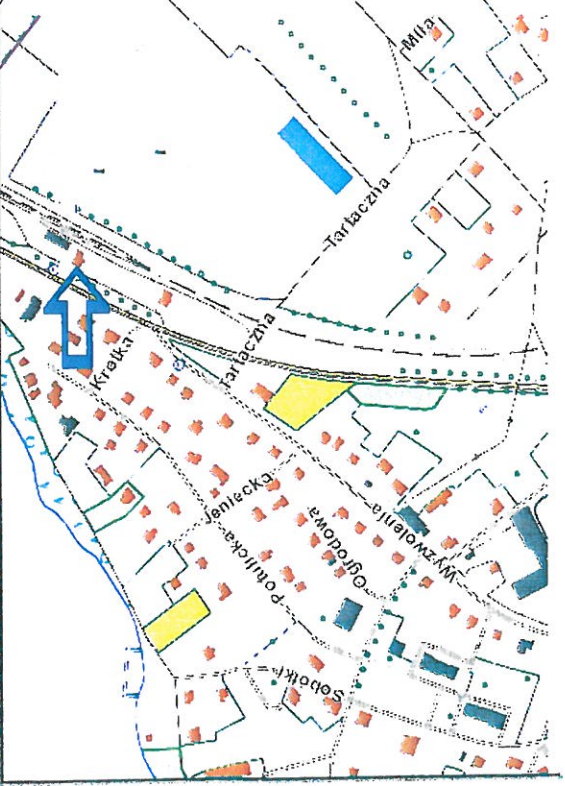


1. Nazwa

budynek mieszkalny w zespole dworca kolejowego

2. Czas powstania/uwagi

pocz. XX w.

8. Fotografie



3. Miejscowość
Dziemiany

4. Adres

Ulica: Dworcowa

Nr: 1

5. Przynależność administracyjna

Województwo: pomorskie

Powiat: kościerski

Gmina: Dziemiany

6. Forma ochrony

Data wpisu do rejestru

Nr rejestru:

7. Opracowanie karty adresowej

Autor
Piotr Najmajer

Data wykonania ewidencji
listopad 2015

Podpis

GEZ

KARTA GMINNEJ EWIDENCJI ZABYTKÓW

3. Miejscowość

Dziemiany

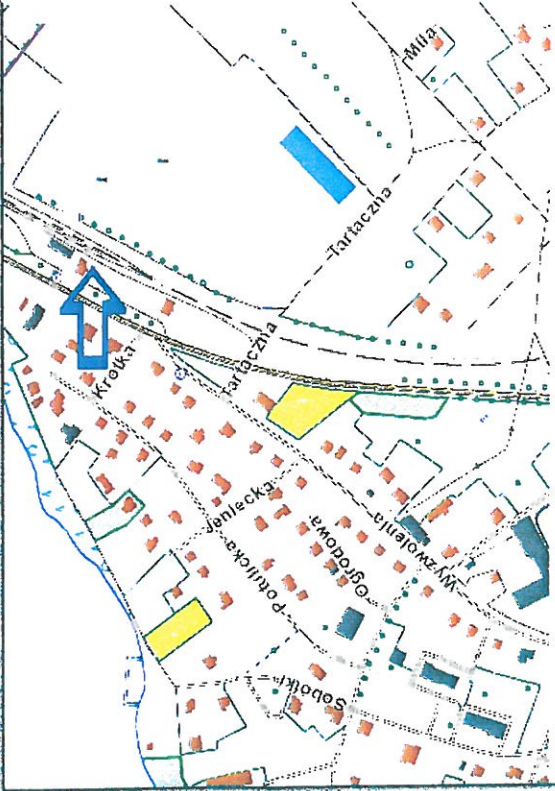

1. Nazwa

budynek gospodarczy w zespole dworca kolejowego

2. Czas powstania/uwagi

pocz. XX w.

8. Fotografie



4. Adres

Ulica: Dworcowa

Nr: 1

5. Przynależność administracyjna

Województwo: pomorskie

Powiat: kościerski

Gmina: Dziemiany

6. Forma ochrony

Data wpisu do rejestru

Nr rejestru:

7. Opracowanie karty adresowej

Autor

Piotr Najmajer

Data wykonania ewidencji

listopad 2015

Podpis

GEZ

KARTA GMINNEJ EWIDENCJI ZABYTEKÓW

3. Miejscowość

Dziemiany



1. Nazwa

budynek gospodarczy w zespole dworca kolejowego

2. Czas powstania/uwagi

pocz. XX w.

8. Fotografie



4. Adres

Ulica: Dworcowa

Nr: 2

5. Przynależność administracyjna

Województwo: pomorskie

Powiat: kościerski

Gmina: Dziemiany

6. Forma ochrony

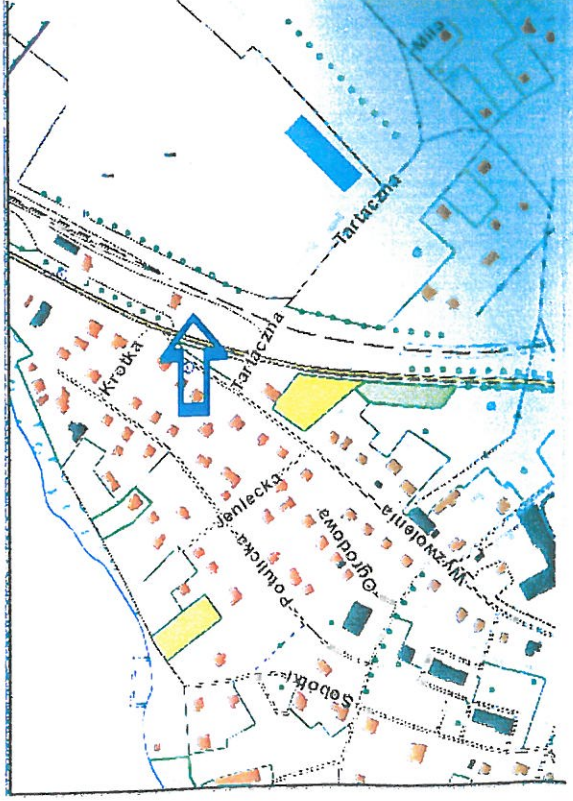
Data wpisu do rejestru

Nr rejestru:

7. Opracowanie karty adresowej

Autor

Piotr Najmajer

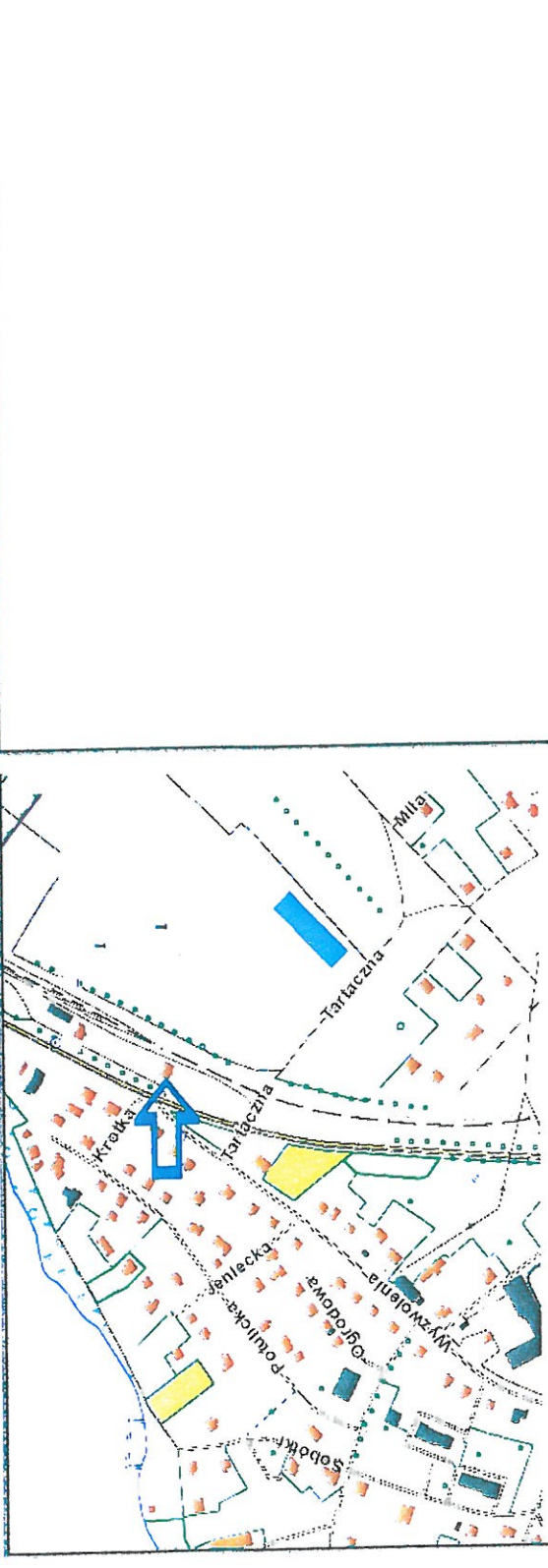



Data wykonania inwentaryzacji: 2015

GEZ KARTA GMINNEJ EWIDENCJI ZABYTEKÓW

1. Nazwa
budynek mieszkalny w zespole dworca kolejowego

2. Czas powstania/uwagi
pocz. XX w.



3. Miejscowość
Dziemiany

4. Adres

Ulica: Dworcowa

Nr: 2

5. Przynależność administracyjna

Województwo: pomorskie

Powiat: koscierski

Gmina: Dziemiany

6. Forma ochrony

Data wpisu do rejestru

Nr rejestru:

7. Opracowanie karty adresowej

Autor
Piotr Najmajer

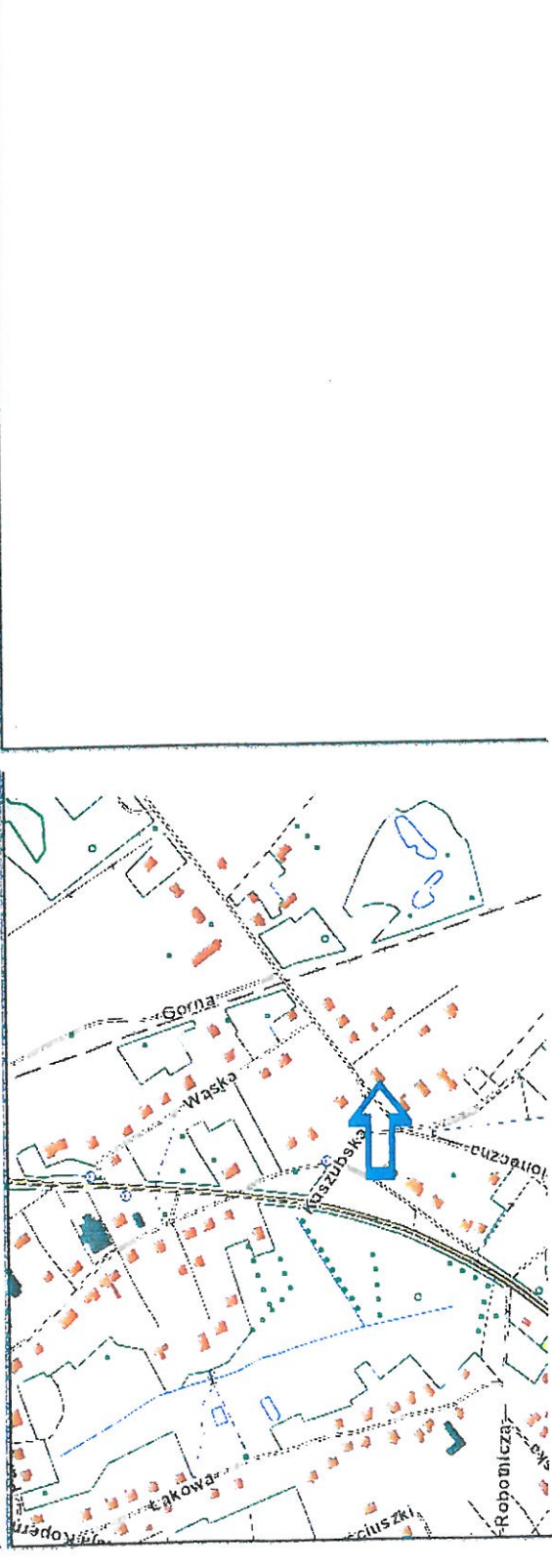

Data wykonania ewidencji
listopad 2015

Podpis

GEZ KARTA GMINNEJ EWIDENCJI ZABYTKÓW

1. Nazwa
budynek mieszkalny

2. Czas powstania/uwagi
IV ćw. XIX w.



3. Miejscowość
Dziemiiany

4. Adres
Ulica: Kaszubska
Nr: 4

5. Przynależność administracyjna
Województwo: pomorskie

Powiat: kościerski
Gmina: Dziemiiany

6. Forma ochrony
Data wpisu do rejestru

Nr rejestru:

7. Opracowanie karty adresowej
Autor
Piotr Najmajer

Data wykonania ewidencji
listopad 2015

Podpis

GEZ

KARTA GMINNEJ EWIDENCJI ZABYTKÓW

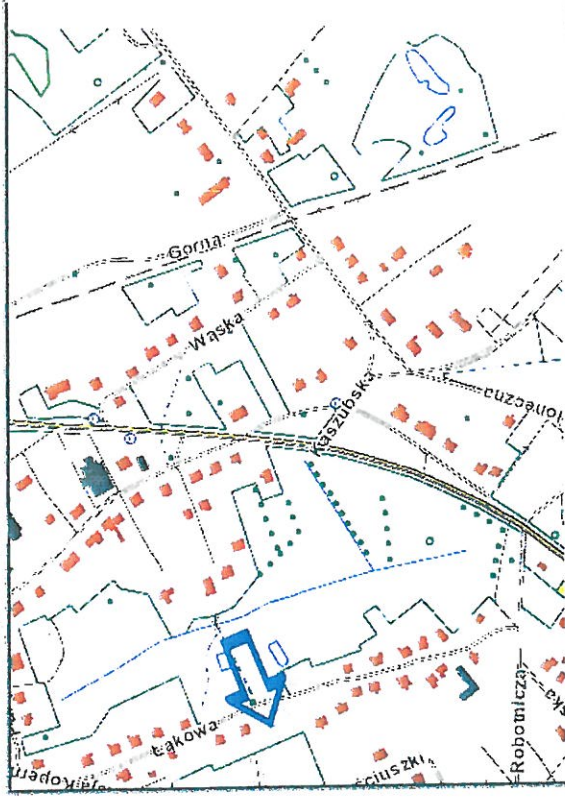
1. Nazwa

budynek gospodarczy

2. Czas powstania/uwagi

II poł. XIX w.; nadbudowany

8. Fotografii



3. Miejscowość

Dziemiany

4. Adres

Ulica: Łąkowa

Nr: 3

5. Przynależność administracyjna

Województwo: pomorskie

Powiat: kościerski

Gmina: Dziemiany

6. Forma ochrony

Data wpisu do rejestru

Nr rejestru:

7. Opracowanie karty adresowej

Autor

Piotr Najmajer

Data wykonania ewidencji

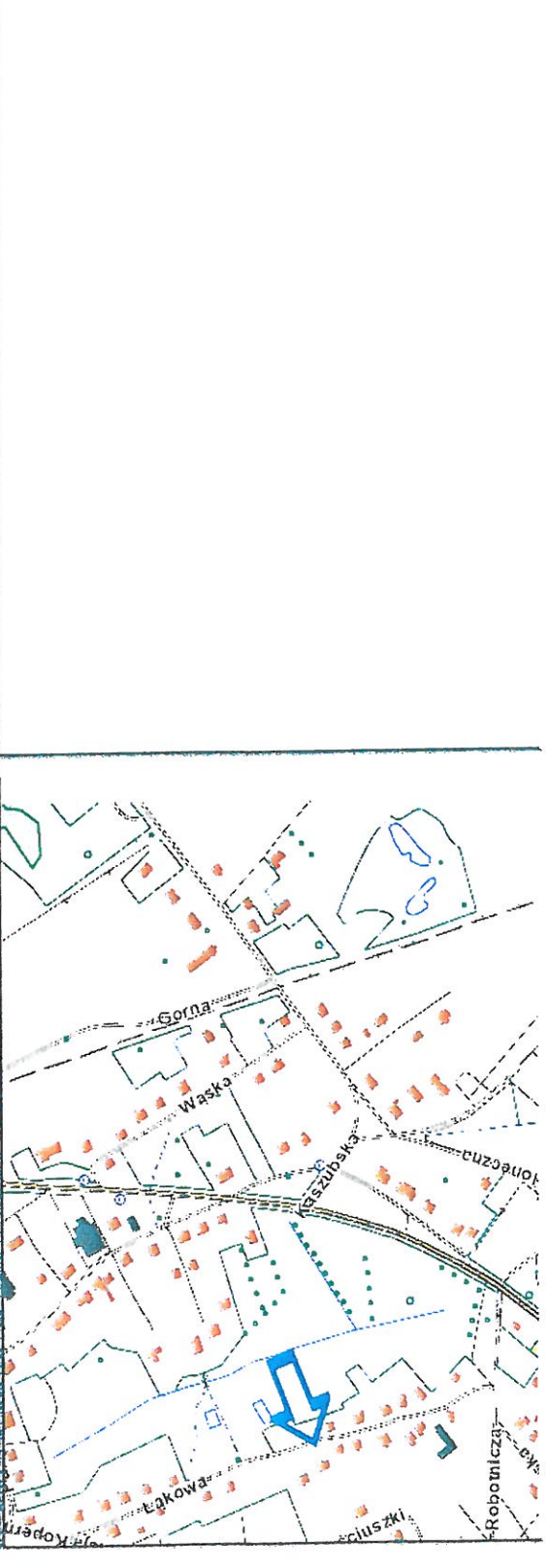
listopad 2015

Podpis

GEZ KARTA GMINNEJ EWIDENCJI ZABYTKÓW

1. Nazwa
budynek gospodarczy

2. Czas powstania/uwagi
II poł. XIX w.



3. Miejscowość
Dziemiany

4. Adres
Ulica: **Łąkowa**
Nr: **5**

5. Przynależność administracyjna
Województwo: **pomorskie**
Powiat: **kościerski**
Gmina: **Dziemiany**

6. Forma ochrony
Data wpisu do rejestru

Nr rejestru:

7. Opracowanie karty adresowej
Autor
Piotr Najmajer
Data wykonania ewidencji
listopad 2015
Podpis

GEZ

KARTA GMINNEJ EWIDENCJI ZABYTKÓW

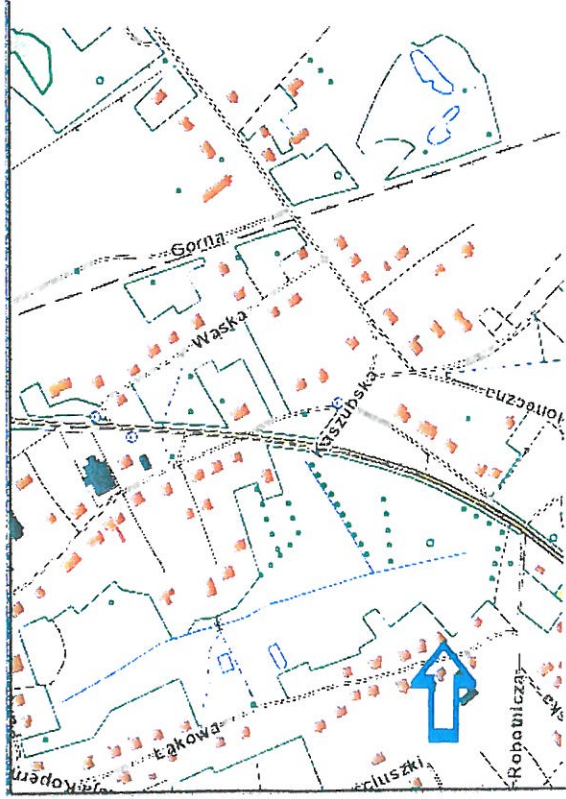

1. Nazwa

budynek mieszkalny

2. Czas powstania/uwagi

XIX/XX w.

8. Fotografie



3. Miejscowość

Dziemiany

4. Adres

Ulica: Łąkowa

Nr: 15

5. Przynależność administracyjna

Województwo: pomorskie

Powiat: kościerski

Gmina: Dziemiany

6. Forma ochrony

Data wpisu do rejestru

Nr rejestru:

7. Opracowanie karty adresowej

Autor

Piotr Najmajer

Data wykonania ewidencji

listopad 2015

Podpis

GEZ

KARTA GMINNEJ EWIDENCJI ZABYTEKÓW

3. Miejscowość

Dziemiany

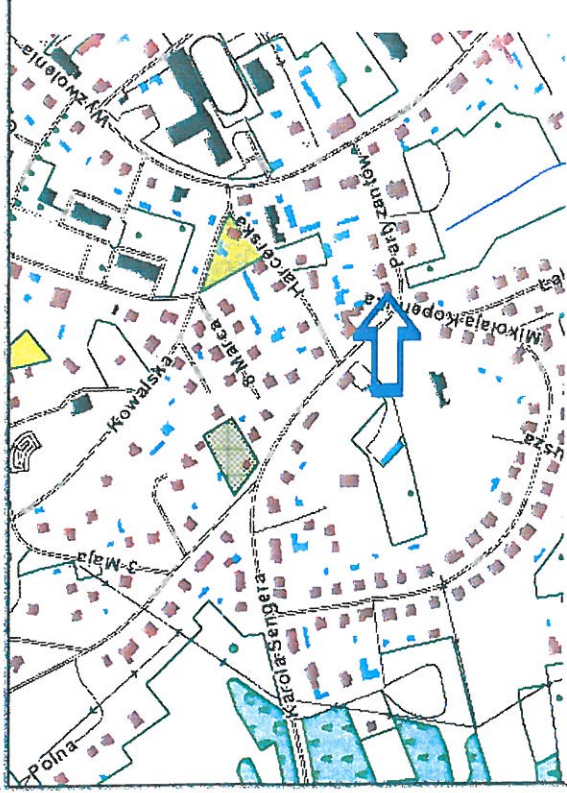
1. Nazwa

budynek mieszkalny

2. Czas powstania/uwagi

1900

8. Fotografie



4. Adres

Ulica: Sengera

Nr: 1

5. Przynależność administracyjna

Województwo: pomorskie

Powiat: kościerski

Gmina: Dziemiany

6. Forma ochrony

Data wpisu do rejestru

Nr rejestru:

7. Opracowanie karty adresowej

Autor

Piotr Najmajer

Data wykonania ewidencji

listopad 2015

Podpis

GEZ

KARTA GMINNEJ EWIDENCJI ZABYTKÓW

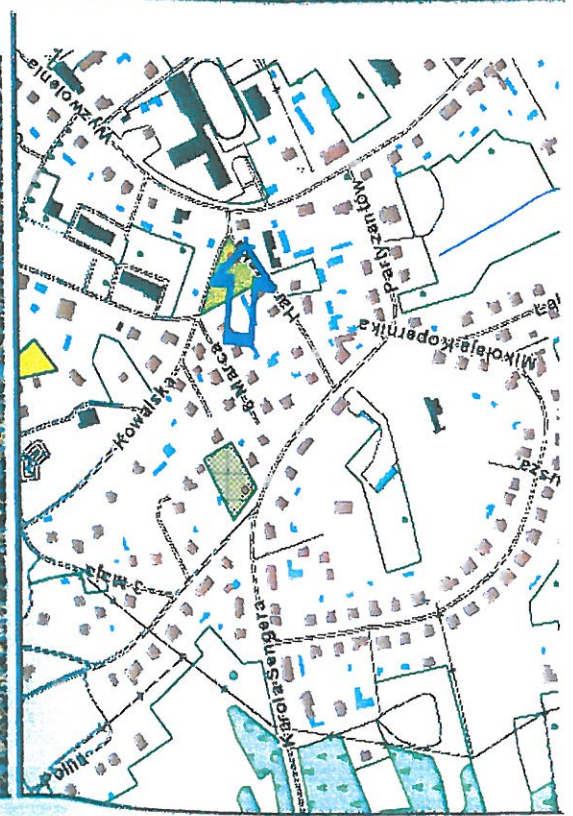
1. Nazwa

budynek mieszkalny

2. Czas powstania/uwagi

I ćw. XX w.

8. Fotografie



3. Miejscowość

Dziemiany

4. Adres

Ulica: Wyzwolenia

Nr: 23

5. Przynależność administracyjna

Województwo: pomorskie

Powiat: kościerski

Gmina: Dziemiany

6. Forma ochrony

Data wpisu do rejestru

Nr rejestru:

7. Opracowanie karty adresowej

Autor

Piotr Najmajer

Data wykonania ewidencji

listopad 2015

Podpis

GEZ

KARTA GMINNEJ EWIDENCJI ZABYTKÓW

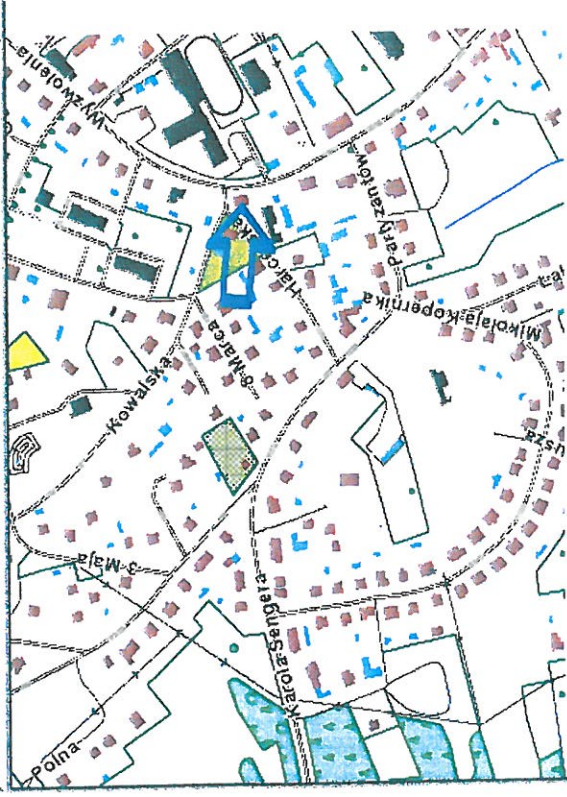

1. Nazwa

budynek mieszkalny

2. Czas powstania/uwagi

I ćw. XX w.

8. Fotografie



3. Miejscowość

Dziemiany

4. Adres

Ulica: Wyzwolenia

Nr: 23

5. Przynależność administracyjna

Województwo: pomorskie

Powiat: kościerski

Gmina: Dziemiany

6. Forma ochrony

Data wpisu do rejestru

Nr rejestru:

7. Opracowanie karty adresowej

Autor

Piotr Najmajer

Data wykonania ewidencji

listopad 2015

Podpis

GEZ

KARTA GMINNEJ EWIDENCJI ZABYTKÓW

3. Miejscowość

Dziemiany

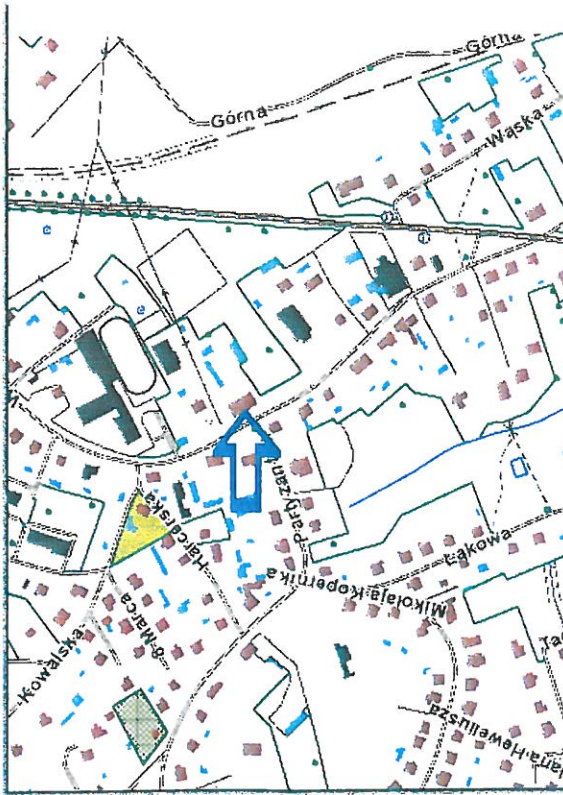
1. Nazwa

plebania

2. Czas powstania/uwagi

IV ćw. XIX w.

8. Fotografie



4. Adres

Ulica: Wyzwolenia

Nr: 25

5. Przynależność administracyjna

Województwo: pomorskie

Powiat: kościerski

Gmina: Dziemiany

6. Forma ochrony

Data wpisu do rejestru

Nr rejestru:

7. Opracowanie karty adresowej

Autor

Piotr Najmajer

Data wykonania ewidencji

listopad 2015

Podpis

GEZ

KARTA GMINNEJ EWIDENCJI ZABYTEKÓW

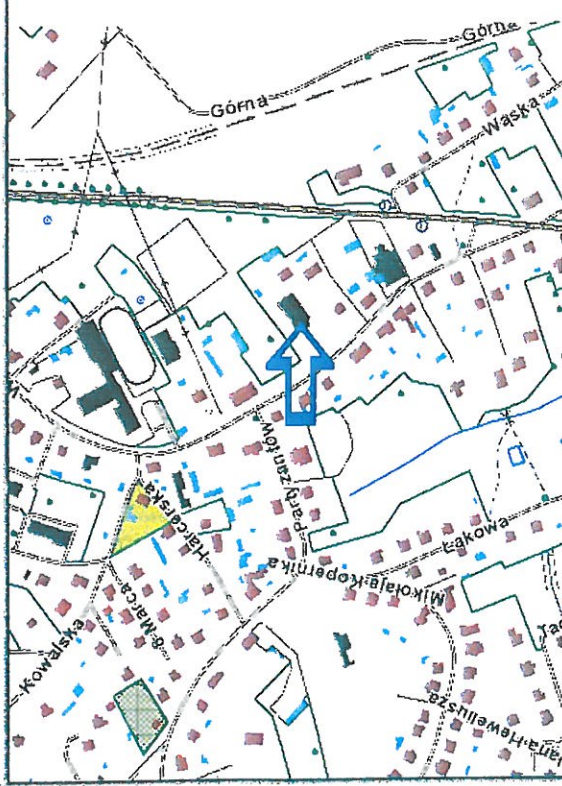

1. Nazwa

kościół parafialny pw. św. Antoniego

2. Czas powstania/uwagi

1922-1923

8. Fotografie



3. Miejscowość

Dziemiany

4. Adres

Ulica: Wyzwolenia

Nr: 25

5. Przynależność administracyjna

Województwo: pomorskie

Powiat: kościerski

Gmina: Dziemiany

6. Forma ochrony

Data wpisu do rejestru

Nr rejestru:

7. Opracowanie karty adresowej

Autor

Piotr Najmajer

Data wykonania ewidencji

listopad 2015

Podpis

GEZ

KARTA GMINNEJ EWIDENCJI ZABYTKÓW

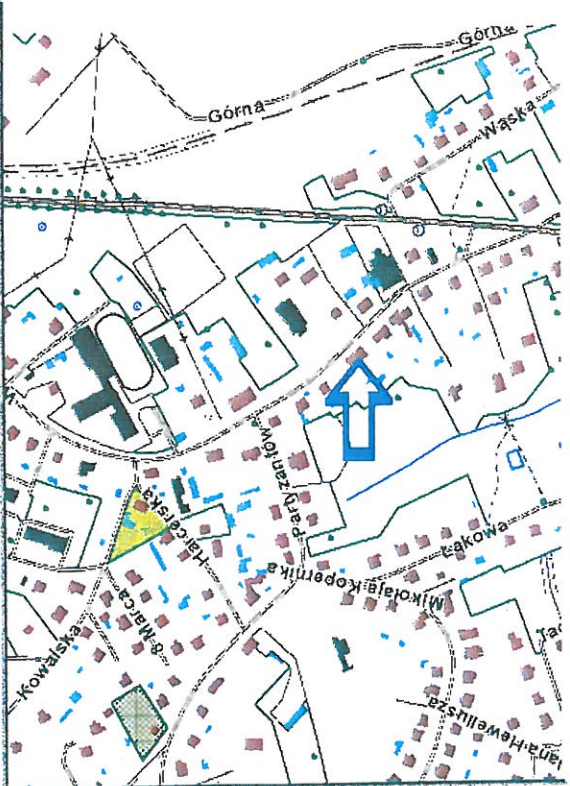



1. Nazwa

budynek mieszkalny

2. Czas powstania/uwagi

1892

8. Fotografie



3. Miejscowość

Dziemiany

4. Adres

Ulica: Wyzwolenia

Nr: 30/30a

5. Przynależność administracyjna

Województwo: pomorskie

Powiat: kościerski

Gmina: Dziemiany

6. Forma ochrony

Data wpisu do rejestru

Nr rejestru:

7. Opracowanie karty adresowej

Autor

Piotr Najmajer

Data wykonania ewidencji

listopad 2015

Podpis

GEZ

KARTA GMINNEJ EWIDENCJI ZABYTKÓW

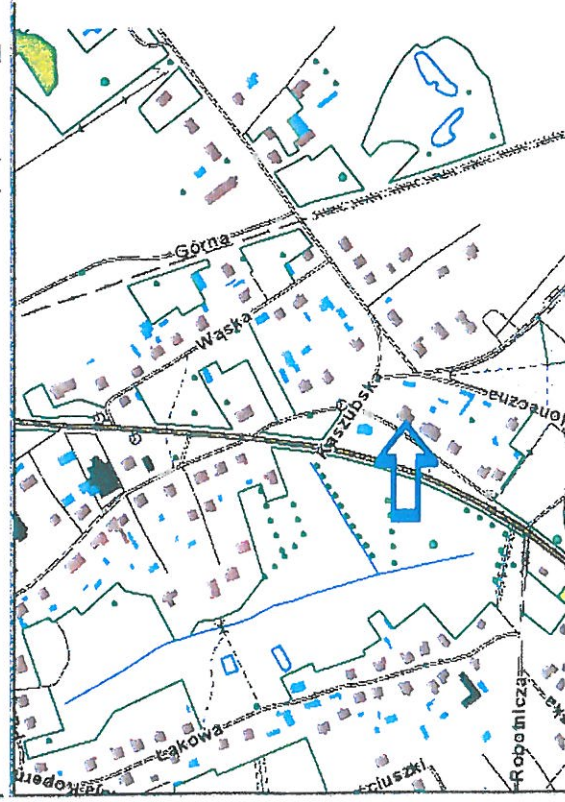


1. Nazwa

budynek mieszkalny

2. Czas powstania/uwagi

I ćw. XX w.

8. Fotografie



3. Miejscowość

Dziemiany

4. Adres

Ulica: Wyzwolenia

Nr: 41

5. Przynależność administracyjna

Województwo: pomorskie

Powiat: Kościerski

Gmina: Dziemiany

6. Forma ochrony

Data wpisu do rejestru

Nr rejestru:

7. Opracowanie karty adresowej

Autor

Piotr Najmajer

Data wykonania ewidencji

listopad 2015

Podpis

GEZ

KARTA GMINNEJ EWIDENCJI ZABYTKÓW

3. Miejscowość

Dziemiany


1. Nazwa

budynek mieszkalny

2. Czas powstania/uwagi

IV ćw. XIX w.

8. Fotografie



4. Adres

Ulica: Wyzwolenia

Nr: 44

5. Przynależność administracyjna

Województwo: pomorskie

Powiat: kościerski

Gmina: Dziemiany

6. Forma ochrony

Data wpisu do rejestru

Nr rejestru:

7. Opracowanie karty adresowej

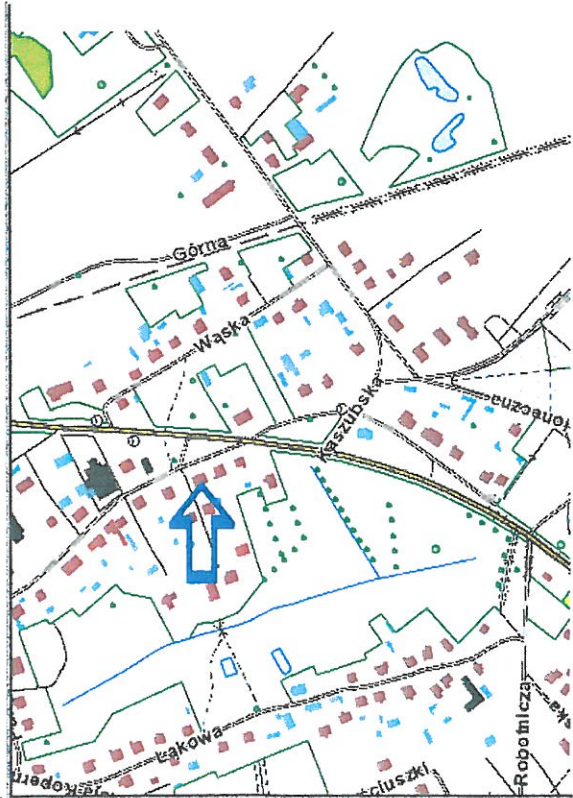
Autor

Piotr Najmajer

Data wykonania ewidencji

listopad 2015

Podpis



GEZ

KARTA GMINNEJ EWIDENCJI ZABYTEKÓW

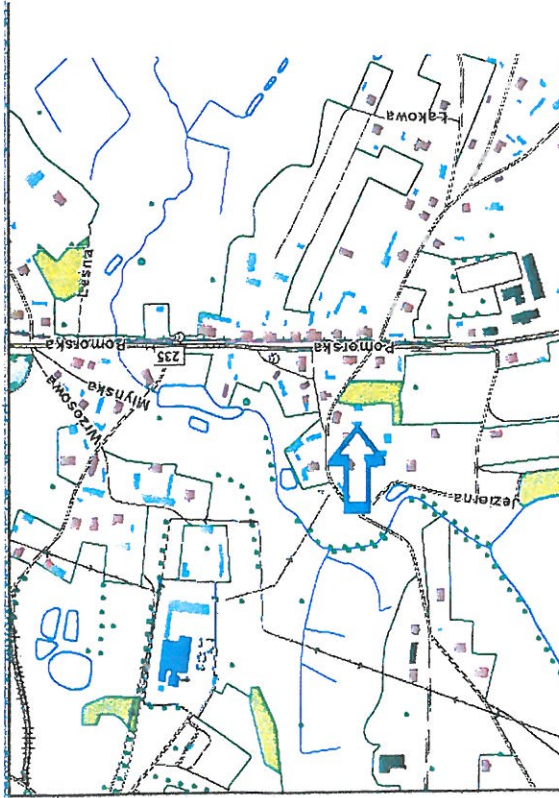

1. Nazwa

budynek gospodarczy

2. Czas powstania/uwagi

IV ćw. XIX w.

8. Fotografie



3. Miejscowość

Kalisz

4. Adres

Ulica: Ks. Jutrzenki-
Trzebiatowskiego

Nr: 3

5. Przynależność administracyjna

Województwo: pomorskie

Powiat: kościerski

Gmina: Dziemiany

6. Forma ochrony

Data wpisu do rejestru

Nr rejestru:

7. Opracowanie karty adresowej

Autor

Piotr Najmajer

Data wykonania ewidencji

listopad 2015

Podpis

GEZ

KARTA GMINNEJ EWIDENCJI ZABYTEKÓW

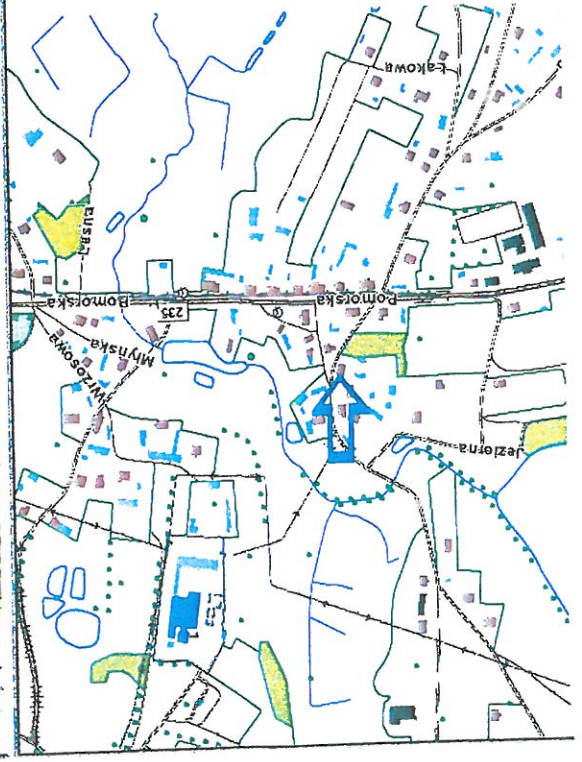
1. Nazwa

budynek mieszkalny

2. Czas powstania/uwagi

IV ćw. XIX w.

8. Fotografie



3. Miejscowość

Kalisz

4. Adres

Ulica: Ks. Jutrzenki-

Trzebiatowskiego

Nr: 3 (d. 5)

5. Przynależność administracyjna

Województwo: pomorskie

Powiat: kościerski

Gmina: Dziemiany

6. Forma ochrony

Data wpisu do rejestru

Nr rejestru:

7. Opracowanie karty adresowej

Autor

Piotr Najmajer

Data wykonania ewidencji

listopad 2015

Podpis

GEZ

KARTA GMINNEJ EWIDENCJI ZABYTEKÓW

3. Miejscowość

Kalisz


1. Nazwa

budynek gospodarczy

2. Czas powstania/uwagi

IV ćw. XIX w.

8. Fotografie



4. Adres

Ulica: Ks. Jutrzenki-Trzebiatowskiego

Nr: 3 (d. 5)

5. Przynależność administracyjna

Wojództwo: pomorskie

Powiat: kościerski

Gmina: Dziemiany

6. Forma ochrony

Data wpisu do rejestru

Nr rejestru:

7. Opracowanie karty adresowej

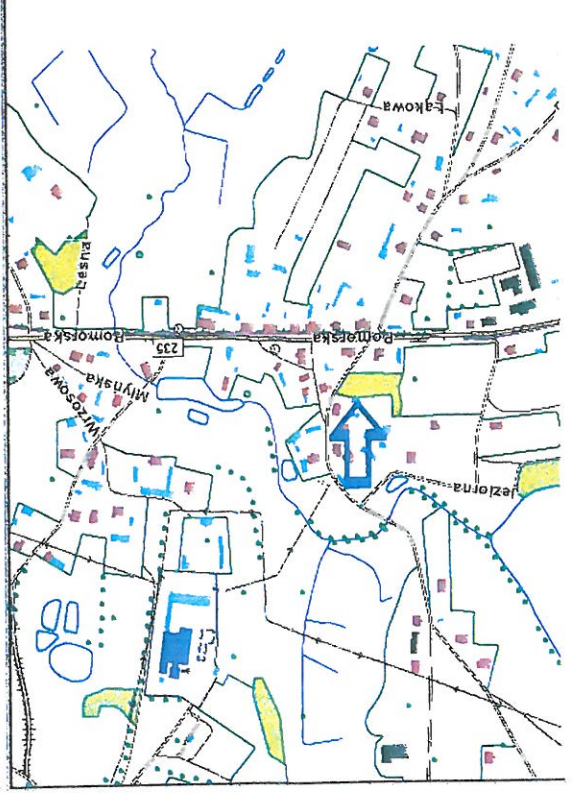
Autor

Piotr Najmajer

Data wykonania ewidencji

listopad 2015

Podpis



GEZ

KARTA GMINNEJ EWIDENCJI ZABYTEKÓW

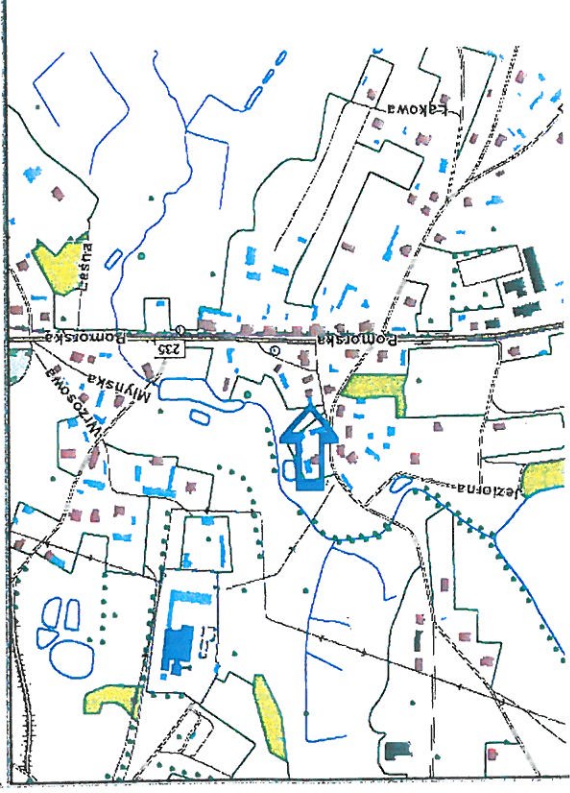



1. Nazwa

budynek mieszkalny/gospodarczy

2. Czas powstania/uwagi

XIX/XX w.

3. Fotografie



3. Miejscowość

Kalisz

4. Adres

Ulica: Ks. Jutrzenki-

Trzebiatowskiego

Nr: obok nr 4

5. Przynależność administracyjna

Województwo: pomorskie

Powiat: kościerski

Gmina: Dziemiany

6. Forma ochrony

Data wpisu do rejestru

Nr rejestru:

7. Opracowanie karty adresowej

Autor

Piotr Najmajer

Data wykonania ewidencji

listopad 2015

Podpis

GEZ

KARTA GMINNEJ EWIDENCJI ZABYTEKÓW

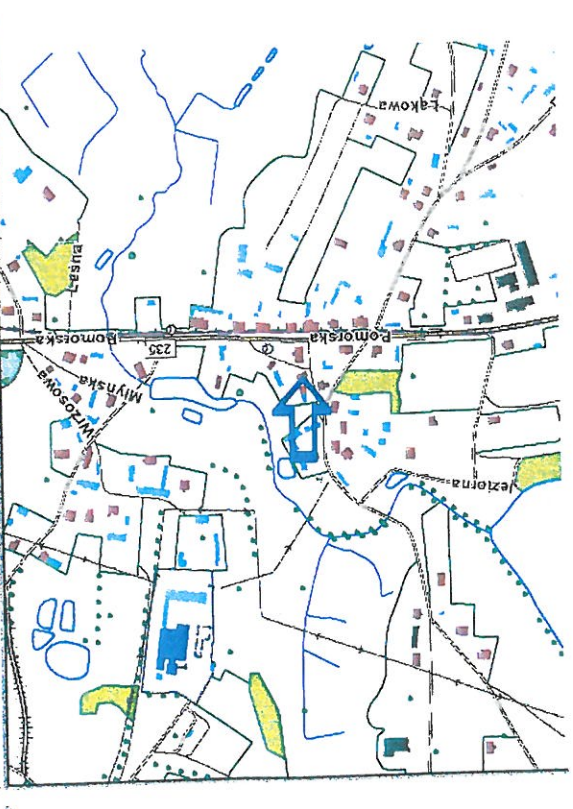



1. Nazwa

budynek mieszkalny

2. Czas powstania/uwagi

XIX/XX w.

8. Fotografie



3. Miejscowość

Kalisz

4. Adres

Ulica: Ks. Jutrzenki-

Trzebiatowskiego

Nr: 4

5. Przynależność administracyjna

Województwo: pomorskie

Powiat: kościerski

Gmina: Dziemiany

6. Forma ochrony

Data wpisu do rejestru

Nr rejestru:

7. Opracowanie karty adresowej

Autor

Piotr Najmajer

Data wykonania ewidencji

listopad 2015

Podpis

GEZ

KARTA GMINNEJ EWIDENCJI ZABYTKÓW

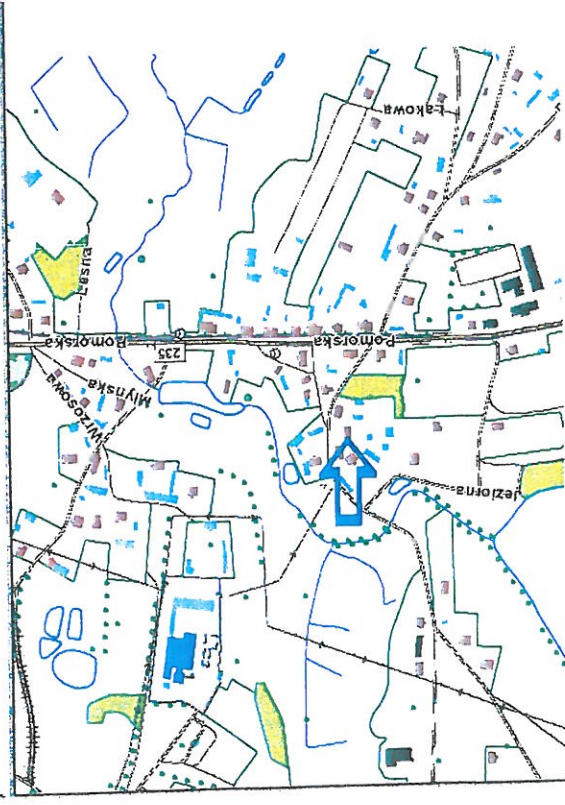
1. Nazwa

budyneczek mieszkalny

2. Czas powstania/uwagi

III ćw. XIX w.

8. Fotografie



3. Miejscowość

Kalisz

4. Adres

Ulica: Ks. Jutrzenki-

Trzebiatowskiego

Nr: 5 (d. 6)

5. Przynależność administracyjna

Województwo: pomorskie

Powiat: kościerski

Gmina: Dziemiany

6. Forma ochrony

Data wpisu do rejestru

Nr rejestru:

7. Opracowanie karty adresowej

Autor

Piotr Najmajer

Data wykonania ewidencji

listopad 2015

Podpis

GEZ

KARTA GMINNEJ EWIDENCJI ZABYTKÓW

3. Miejscowość
Kalisz



1. Nazwa

budynek mieszkalny

2. Czas powstania/uwagi

1932

8. Fotografie



4. Adres

Ulica: **Ks. Jutrzenki-
Trzebiatowskiego**

Nr: **6 (d. 17)**

5. Przynależność administracyjna

Województwo: **pomorskie**

Powiat: **kościerski**

Gmina: **Dziemiany**

6. Forma ochrony

Data wpisu do rejestru

Nr rejestru:

7. Opracowanie karty adresowej

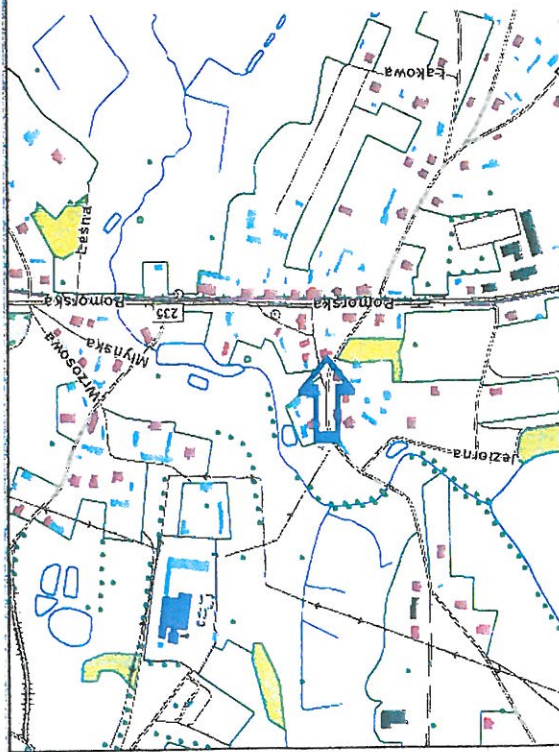
Autor

Piotr Najmajer

Data wykonania ewidencji

listopad 2015

Podpis



GEZ

KARTA GMINNEJ EWIDENCJI ZABYTEKÓW

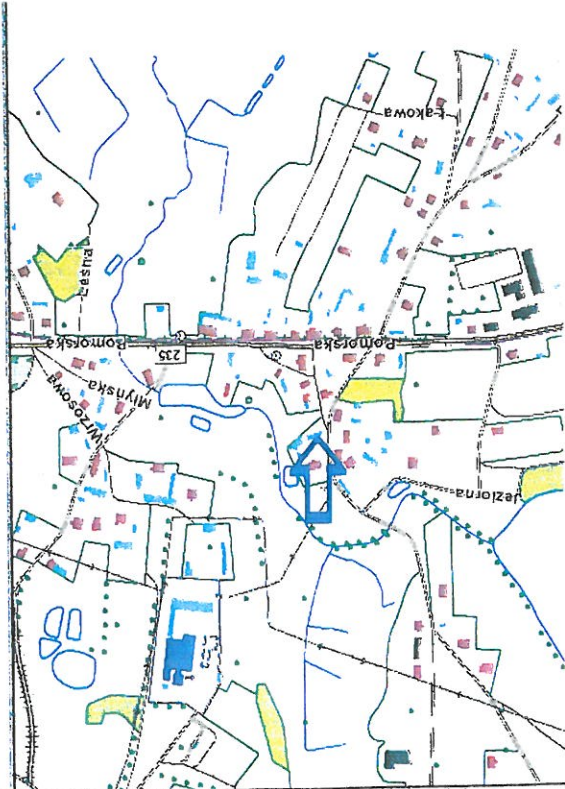


1. Nazwa

budynek gospodarczy

2. Czas powstania/uwagi

XIX/XX w.

8. Fotografie



3. Miejscowość

Kalisz

4. Adres

Ulica: Ks. Jutrzenki-
Trzebiatowskiego

Nr: 8

5. Przynależność administracyjna

Województwo: pomorskie

Powiat: kościerski

Gmina: Dziezmiany

6. Forma ochrony

Data wpisu do rejestru

Nr rejestru:

7. Opracowanie karty adresowej

Autor

Piotr Najmajer

Data wykonania ewidencji

luty 2016

Podpis

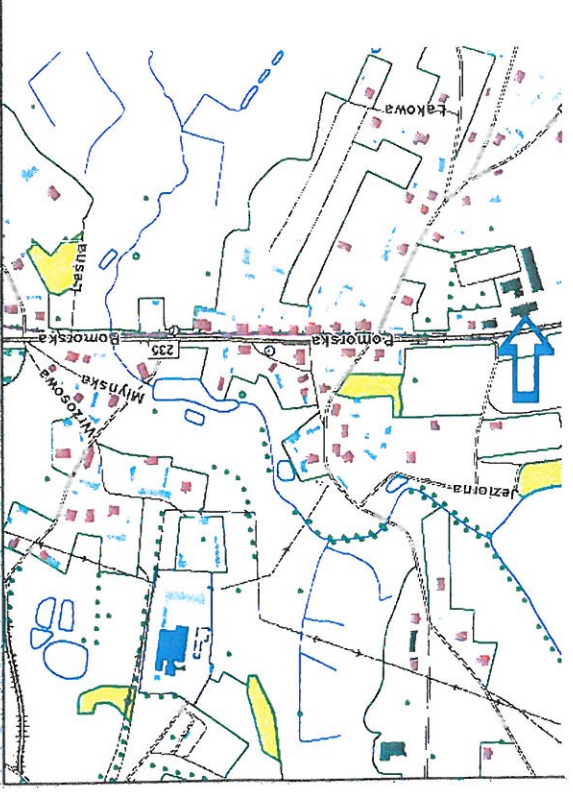


GEZ

KARTA GMINNEJ EWIDENCJI ZABYTEKÓW

1. Nazwa
szkoła

2. Czas powstania/uwagi
IV ćw. XIX w.

8. Fotografie



3. Miejscowość
Kalisz

4. Adres

Ulica: Pomorska

Nr: 8

5. Przynależność administracyjna

Województwo: pomorskie

Powiat: kościerski

Gmina: Dziemiany

6. Forma ochrony

Data wpisu do rejestru

Nr rejestru:

7. Opracowanie karty adresowej

Autor
Piotr Najmajer

Data wykonania ewidencji

listopad 2015

Podpis

GEZ

KARTA GMINNEJ EWIDENCJI ZABYTEKÓW

3. Miejscowość

Kalisz

1. Nazwa

figura Pana Jezusa

2. Czas powstania/uwagi

1946

8. Fotografie



4. Adres

Ulica: Pomorska

Nr: 13

5. Przynależność administracyjna

Województwo: pomorskie

Powiat: kościerski

Gmina: Dziemiany

6. Forma ochrony

Data wpisu do rejestru

Nr rejestru:

7. Opracowanie karty adresowej

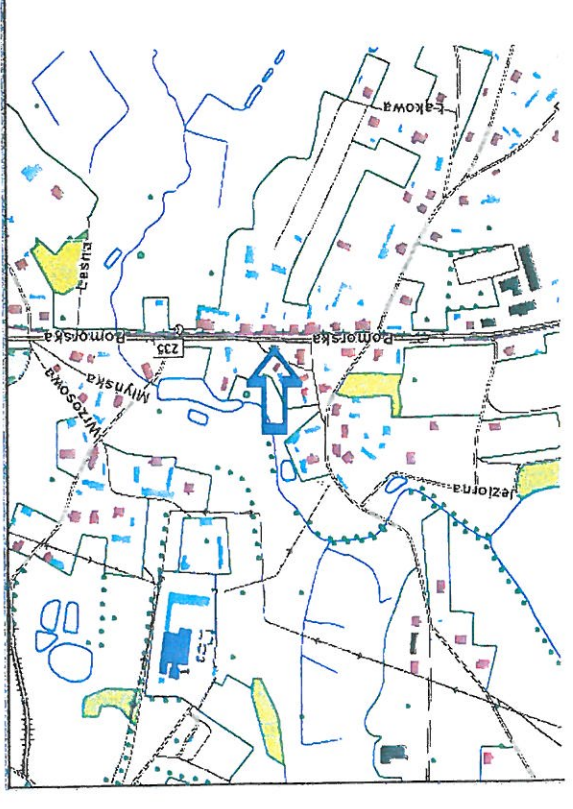
Autor

Piotr Najmajer

Data wykonania ewidencji

listopad 2015

Podpis



GEZ

KARTA GMINNEJ EWIDENCJI ZABYTEKÓW

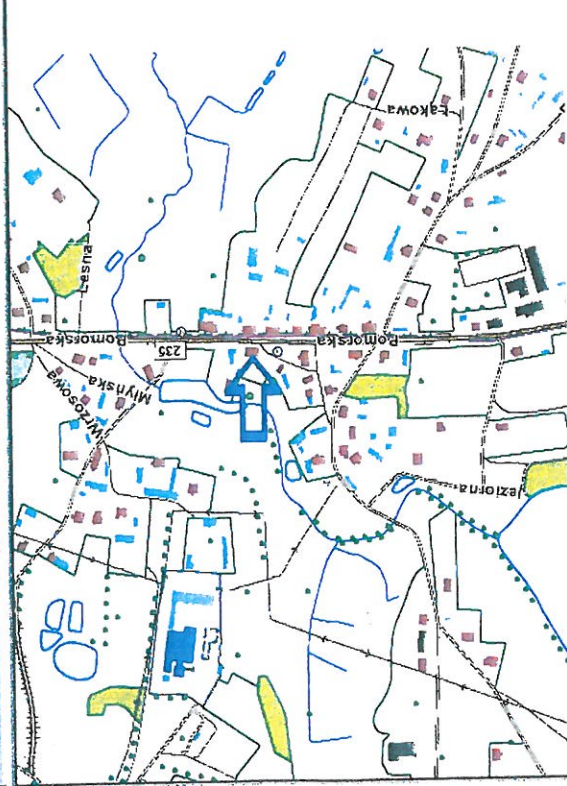

1. Nazwa

budynek mieszkalny/usługowy

2. Czas powstania/uwagi

1934

8. Fotografie



3. Miejscowość

Kalisz

4. Adres

Ulica: Pomorska

Nr: 15 (d. 23)

5. Przynależność administracyjna

Województwo: pomorskie

Powiat: kościerski

Gmina: Dziemiany

6. Forma ochrony

Data wpisu do rejestru

Nr rejestru:

7. Opracowanie karty adresowej

Autor

Piotr Najmajer

Data wykonania ewidencji

listopad 2015

Podpis

GEZ

KARTA GMINNEJ EWIDENCJI ZABYTKÓW

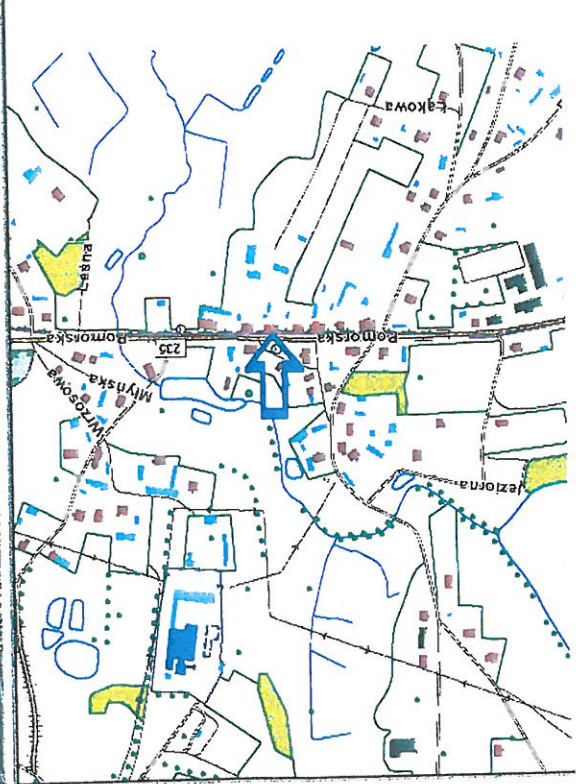



1. Nazwa

budynek mieszkalny

2. Czas powstania/uwagi

1 ćw. XX w.

8. Fotografie



3. Miejscowość

Kalisz

4. Adres

Ulica: Pomorska

Nr: 26 (d. 47)

5. Przynależność administracyjna

Województwo: pomorskie

Powiat: kościerski

Gmina: Dziemiany

6. Forma ochrony

Data wpisu do rejestru

Nr rejestru:

7. Opracowanie karty adresowej

Autor:

Piotr Najmajer

Data wykonania ewidencji

listopad 2015

Podpis

GEZ

KARTA GMINNEJ EWIDENCJI ZABYTKÓW

3. Miejscowość
Kalisz

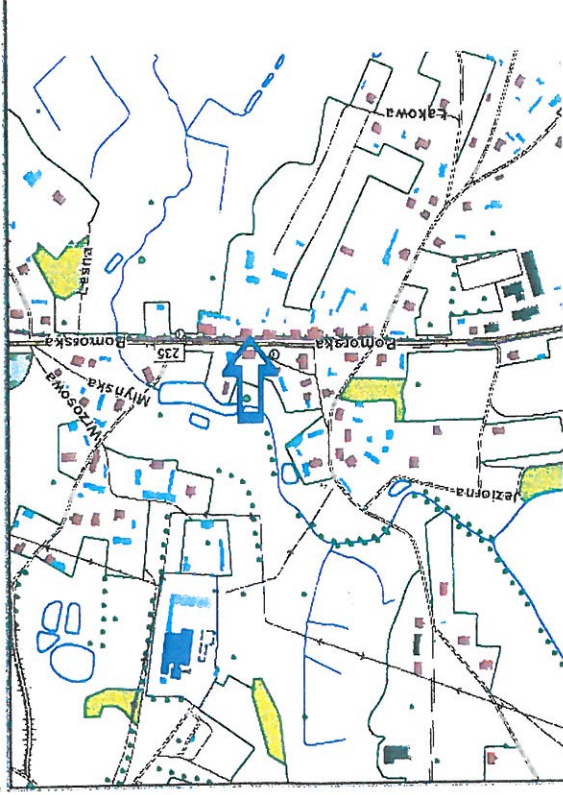



1. Nazwa

budynek mieszkalny

2. Czas powstania/luwagi

1 ćw. XX w.

8. Fotografie



4. Adres

Ulica: **Pomorska**

Nr: **28 (d. 46)**

5. Przynależność administracyjna

Województwo: **pomorskie**

Powiat: **kościerski**

Gmina: **Dziemiany**

6. Forma ochrony

Data wpisu do rejestru

Nr rejestru:

7. Opracowanie karty adresowej

Autor
Piotr Najmajer

Data wykonania ewidencji

listopad 2015

Podpis

GEZ

KARTA GMINNEJ EWIDENCJI ZABYTEKÓW

3. Miejscowość

Kalisz


1. Nazwa

budynek mieszkalny

2. Czas powstania/uwagi

XIX/XX w.

8. Fotografie



4. Adres

Ulica: Pomorska

Nr: 36 (d. 42)

5. Przynależność administracyjna

Województwo: pomorskie

Powiat: kościerski

Gmina: Dziemiany

6. Forma ochrony

Data wpisu do rejestru

Nr rejestru:

7. Opracowanie karty adresowej

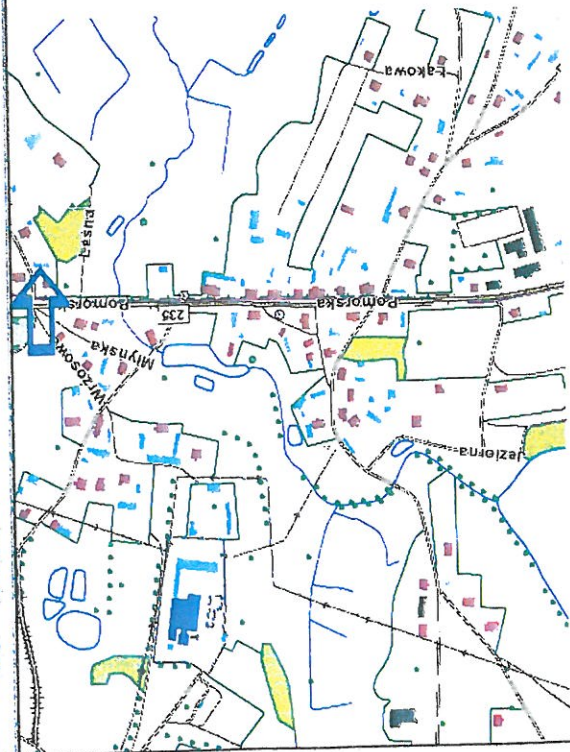
Autor

Piotr Najmajer

Data wykonania ewidencji

listopad 2015

Podpis



GEZ

KARTA GMINNEJ EWIDENCJI ZABYTKÓW

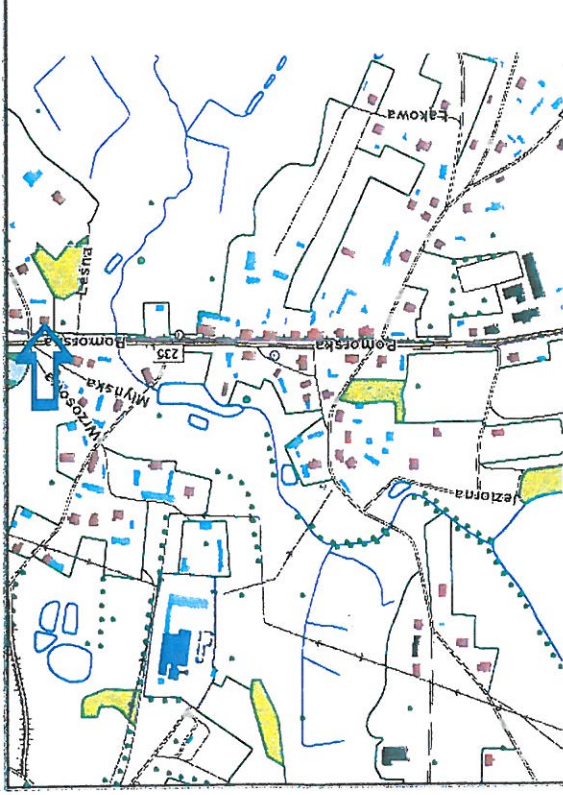


1. Nazwa

budynek mieszkalny

2. Czas powstania/uwagi

1939

8. Fotografie



3. Miejscowość

Kalisz

4. Adres

Ulica: Pomorska

Nr: 36 (d. 42)

5. Przynależność administracyjna

Województwo: pomorskie

Powiat: kościerski

Gmina: Dziemiany

6. Forma ochrony

Data wpisu do rejestru

Nr rejestru:

7. Opracowanie karty adresowej

Autor

Piotr Najmajer

Data wykonania ewidencji

listopad 2015

Podpis

GEZ

KARTA GMINNEJ EWIDENCJI ZABYTEKÓW

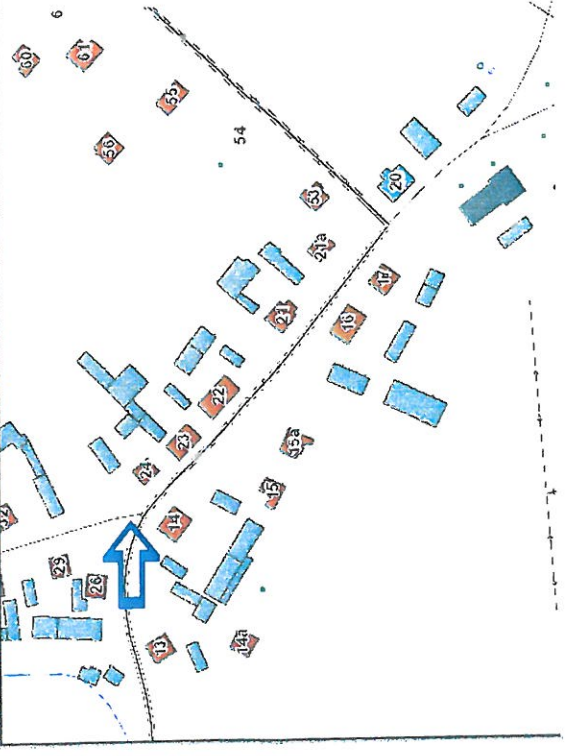

1. Nazwa

kapliczka

2. Czas powstania/uwagi

1930

8. Fotografie



3. Miejscowość

Piechowice

4. Adres

Ulica:

Nr:

5. Przynależność administracyjna

Województwo: pomorskie

Powiat: kościerski

Gmina: Dziemiany

6. Forma ochrony

Data wpisu do rejestru

Nr rejestru:

7. Opracowanie karty adresowej

Autor

Piotr Najmajer

Data wykonania ewidencji

listopad 2015

Podpis

GEZ

KARTA GMINNEJ EWIDENCJI ZABYTKÓW


1. Nazwa

d. kuźnia

2. Czas powstania/uwagi

XIX/XX w.

8. Fotografie



3. Miejscowość

Piechowice

4. Adres

Ulica:

Nr: przy remizie OSP

5. Przynależność administracyjna

Województwo: pomorskie

Powiat: kościerski

Gmina: Dziemiany

6. Forma ochrony

Data wpisu do rejestru

Nr rejestru:

7. Opracowanie karty adresowej

Autor

Piotr Najmajer

Data wykonania ewidencji

listopad 2015

Podpis

GEZ

KARTA GMINNEJ EWIDENCJI ZABYTKÓW

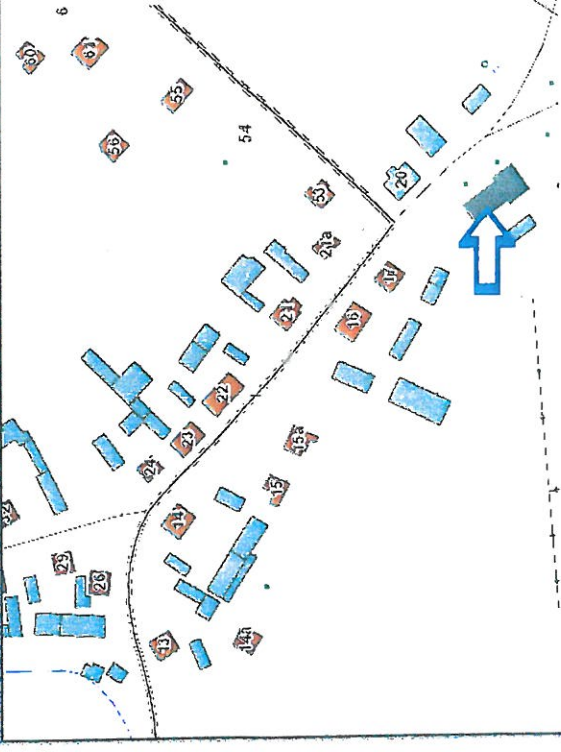
1. Nazwa

budynek mieszkalny (d. szkoła)

2. Czas powstania/uwagi

IV ćw. XIX w.

8. Fotografie



3. Miejscowość

Piechowice

4. Adres

Ulica:

Nr: 18

5. Przynależność administracyjna

Województwo: pomorskie

Powiat: kościerski

Gmina: Dziemiany

6. Forma ochrony

Data wpisu do rejestru

Nr rejestru:

7. Opracowanie karty adresowej

Autor

Piotr Najmajer

Data wykonania ewidencji

listopad 2015

Podpis

GEZ KARTA GMINNEJ EWIDENCJI ZABYTEKÓW

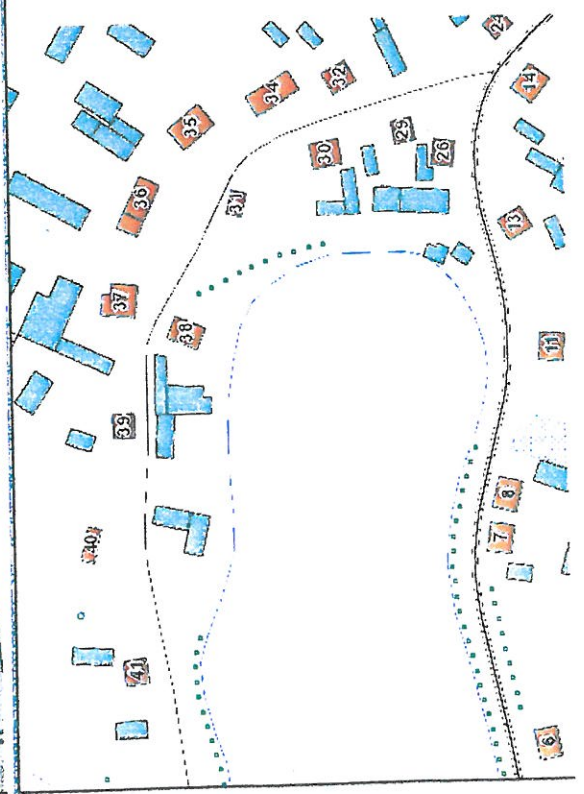

1. Nazwa

budynek mieszkalny

2. Czas powstania/uwagi

XIX/XX w.

8. Fotografie



3. Miejscowość

Piechowice

4. Adres

Ulica:

Nr: 35

5. Przynależność administracyjna

Województwo: pomorskie

Powiat: kościerski

Gmina: Dziemiany

6. Forma ochrony

Data wpisu do rejestru

Nr rejestru:

7. Opracowanie karty adresowej

Autor

Piotr Najmajer

Data wykonania ewidencji

listopad 2015

Podpis

GEZ KARTA GMINNEJ EWIDENCJI ZABYTKÓW

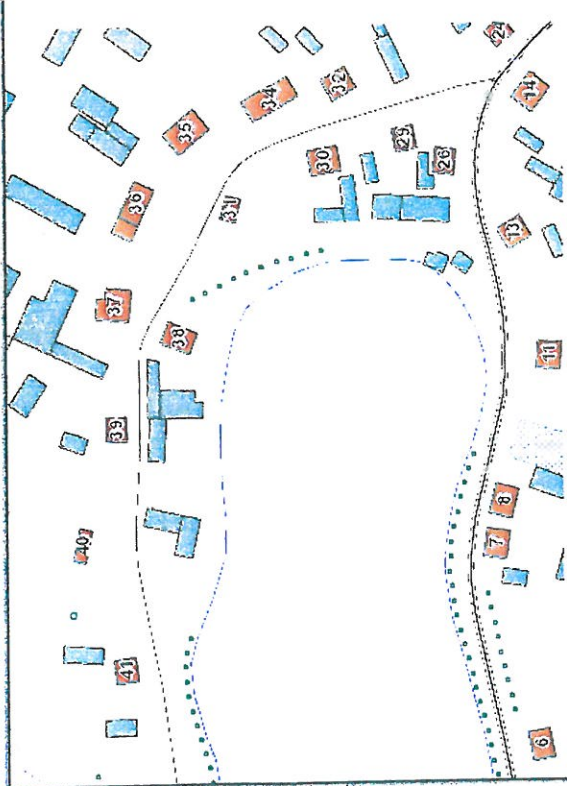


1. Nazwa

budynek mieszkalny

2. Czas powstania/uwagi

III ćw. XIX w.

8. Fotografie



3. Miejscowość

Piechowice

4. Adres

Ulica:

Nr: 36

5. Przynależność administracyjna

Województwo: pomorskie

Powiat: kościerski

Gmina: Dziemiany

6. Forma ochrony

Data wpisu do rejestru

Nr rejestru:

7. Opracowanie karty adresowej

Autor

Piotr Najmajer

Data wykonania ewidencji

listopad 2015

Podpis

GEZ

KARTA GMINNEJ EWIDENCJI ZABYTEKÓW

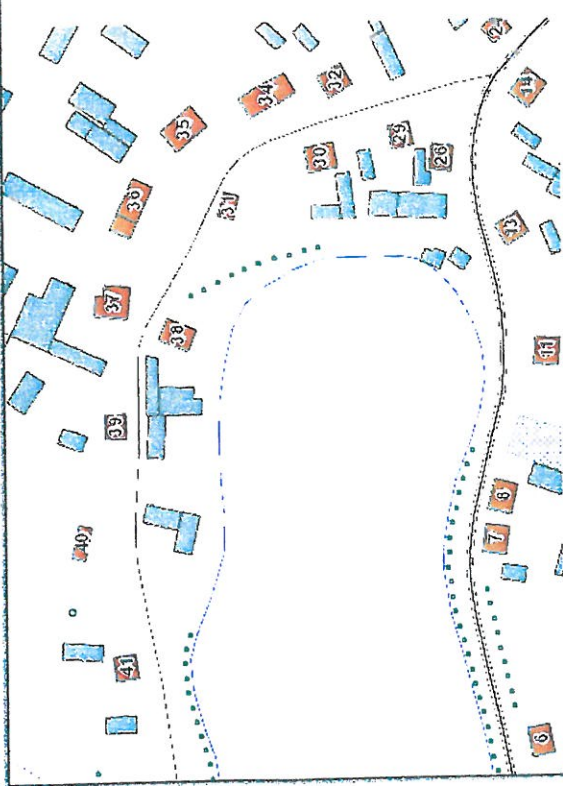
1. Nazwa

budynek mieszkalny

2. Czas powstania/uwagi

1905

8. Fotografie



3. Miejscowość

Piechowice

4. Adres

Ulica:

Nr: 38

5. Przynależność administracyjna

Województwo: pomorskie

Powiat: kościerski

Gmina: Dziemiany

6. Forma ochrony

Data wpisu do rejestru

Nr rejestru:

7. Opracowanie karty adresowej

Autor

Piotr Najmajer

Data wykonania ewidencji

listopad 2015

Podpis

GEZ

KARTA GMINNEJ EWIDENCJI ZABYTEKÓW

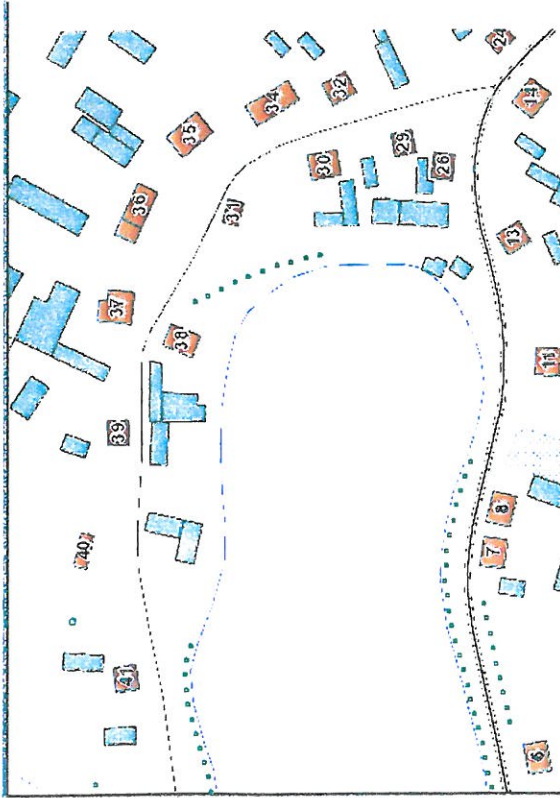


1. Nazwa

budynek mieszkalny (rozebrany)

2. Czas powstania/uwagi

1910

8. Fotografie



3. Miejscowość

Piechowice

4. Adres

Ulica:

Nr:

39

5. Przynależność administracyjna

Województwo: pomorskie

Powiat: Kościerski

Gmina: Dziemiany

6. Forma ochrony

Data wpisu do rejestru

Nr rejestru:

7. Opracowanie karty adresowej

Autor

Piotr Najmajer

Data wykonania ewidencji

listopad 2015

Podpis

GEZ

KARTA GMINNEJ EWIDENCJI ZABYTEKÓW

3. Miejscowość

Raduń

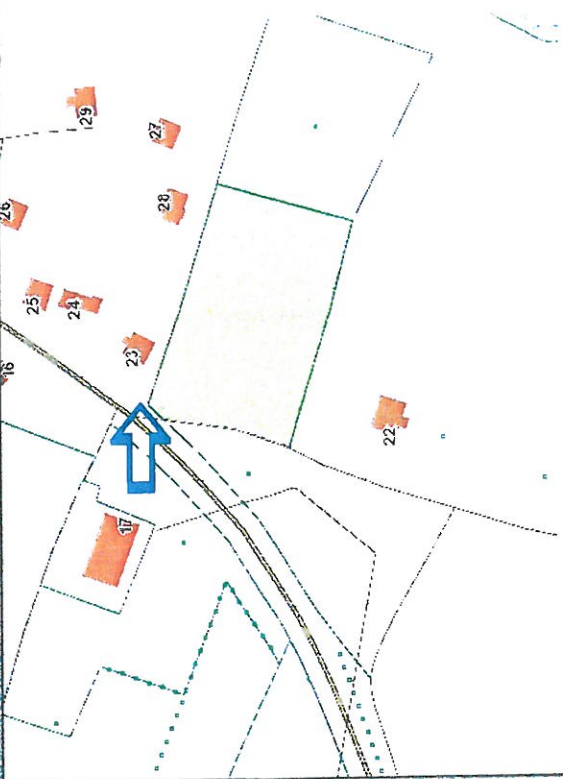



1. Nazwa

kapliczka

2. Czas powstania/uwagi

IV ćw. XIX w.

8. Fotografie



4. Adres

Ulica:

Nr:

5. Przynależność administracyjna

Województwo: pomorskie

Powiat: kościerski

Gmina: Dziemiany

6. Forma ochrony

Data wpisu do rejestru

Nr rejestru:

7. Opracowanie karty adresowej

Autor

Piotr Najmajer

Data wykonania ewidencji

listopad 2015

Podpis

GEZ KARTA GMINNEJ EWIDENCJI ZABYTEKÓW



2. Czas powstania/uwagi

ok. 1930

1. Nazwa

budynek gospodarczy

8. Fotografie



3. Miejscowość

Raduń

4. Adres

Ulica:

Nr: 22

5. Przynależność administracyjna

Województwo: pomorskie

Powiat: kościerski

Gmina: Dziemiany

6. Forma ochrony

Data wpisu do rejestru

Nr rejestru:

7. Opracowanie karty adresowej

Autor

Piotr Najmajer

Data wykonania ewidencji

listopad 2015

Podpis

GEZ KARTA GMINNEJ EWIDENCJI ZABYTEKÓW

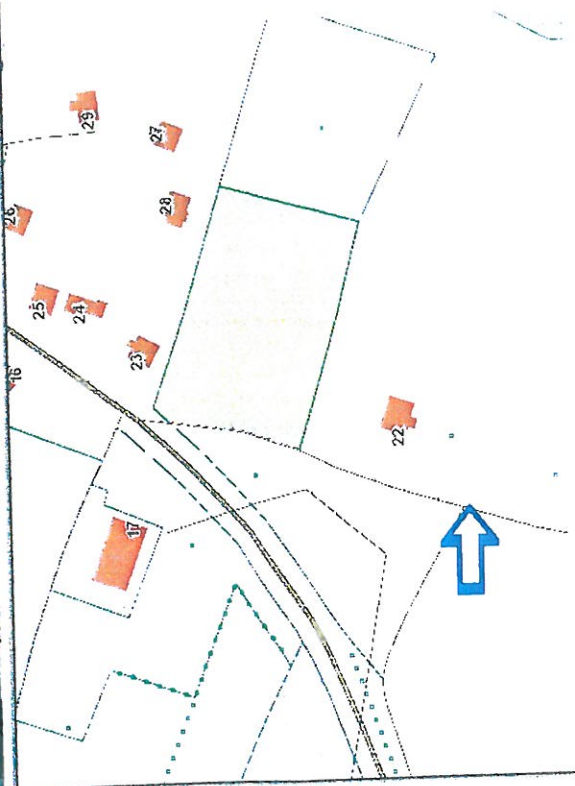

1. Nazwa

starodrzew

2. Czas powstania/uwagi

XIX w.

8. Fotografie



3. Miejscowość

Raduń

4. Adres

Ulica:

Nr: 22

5. Przynależność administracyjna

Województwo: pomorskie

Powiat: kościerski

Gmina: Dziemiany

6. Forma ochrony

Data wpisu do rejestru

Nr rejestru:

7. Opracowanie karty adresowej

Autor

Piotr Najmajer

Data wykonania ewidencji

listopad 2015

Podpis

GEZ KARTA GMINNEJ EWIDENCJI ZABYTEKÓW

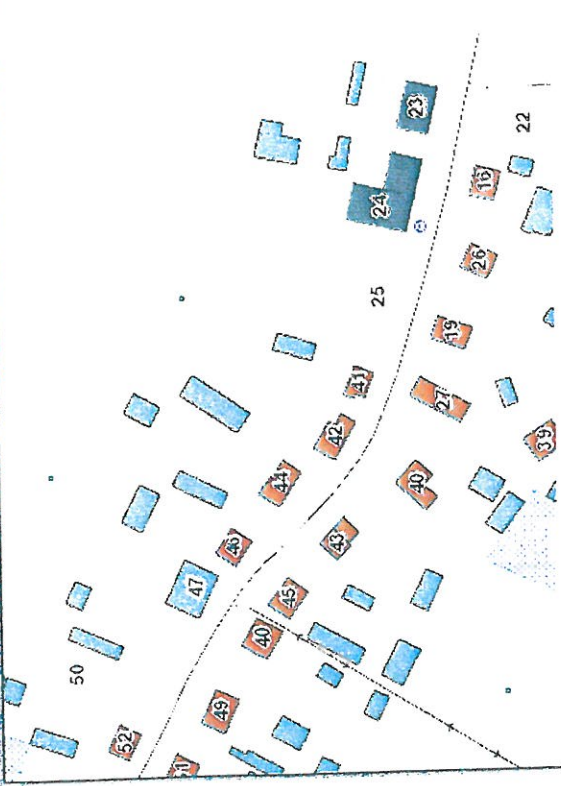
1. Nazwa

d. szkoła

2. Czas powstania/uwagi

I ćw. XX w.

8. Fotografie



3. Miejscowość

Trzebuń

4. Adres

Ulica:

Nr: 23 (d. 17)

5. Przynależność administracyjna

Województwo: pomorskie

Powiat: kościerski

Gmina: Dziemiany

6. Forma ochrony

Data wpisu do rejestru

Nr rejestru:

7. Opracowanie karty adresowej

Autor

Piotr Najmajer

Data wykonania ewidencji

listopad 2015

Podpis

GEZ

KARTA GMINNEJ EWIDENCJI ZABYTKÓW


1. Nazwa

budynek mieszkalny

2. Czas powstania/uwagi

IV ćw. XIX w.

8. Fotografie



3. Miejscowość

Trzebuń

4. Adres

Ulica:

Nr: 43 (d. 22A)

5. Przynależność administracyjna

Województwo: pomorskie

Powiat: kościerski

Gmina: Dziemiany

6. Forma ochrony

Data wpisu do rejestru

Nr rejestru:

7. Opracowanie karty adresowej

Autor

Piotr Najmajer

Data wykonania ewidencji

listopad 2015

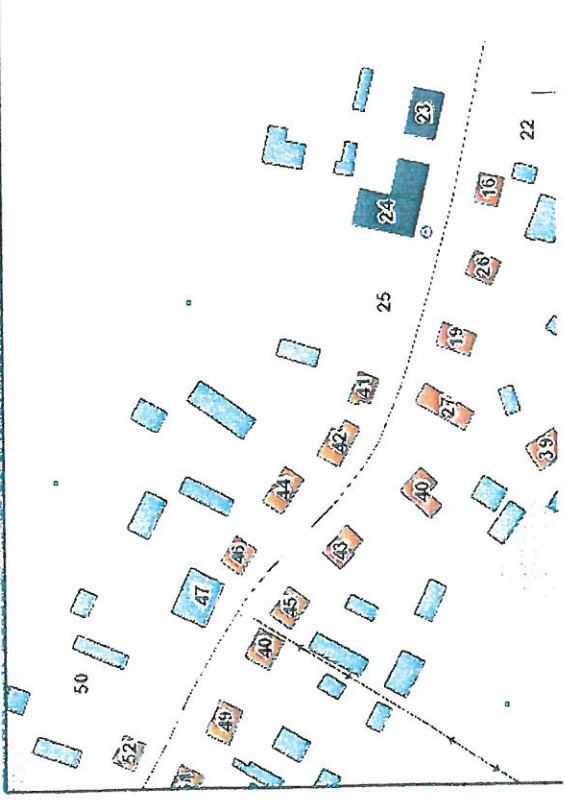
Podpis

GEZ KARTA GMINNEJ EWIDENCJI ZABYTEKÓW

1. Nazwa
budynek mieszkalny

2. Czas powstania/uwagi
IV ćw. XIX w.

8. Fotografie



3. Miejscowość
Trzebuń

4. Adres

Ulica:

Nr: 44 (d. 22)

5. Przynależność administracyjna

Województwo: pomorskie

Powiat: kościerski

Gmina: Dziemiany

6. Forma ochrony

Data wpisu do rejestru

Nr rejestru:

7. Opracowanie karty adresowej

Autor
Piotr Najmajer

Data wykonania ewidencji

listopad 2015

Podpis

GEZ

KARTA GMINNEJ EWIDENCJI ZABYTKÓW

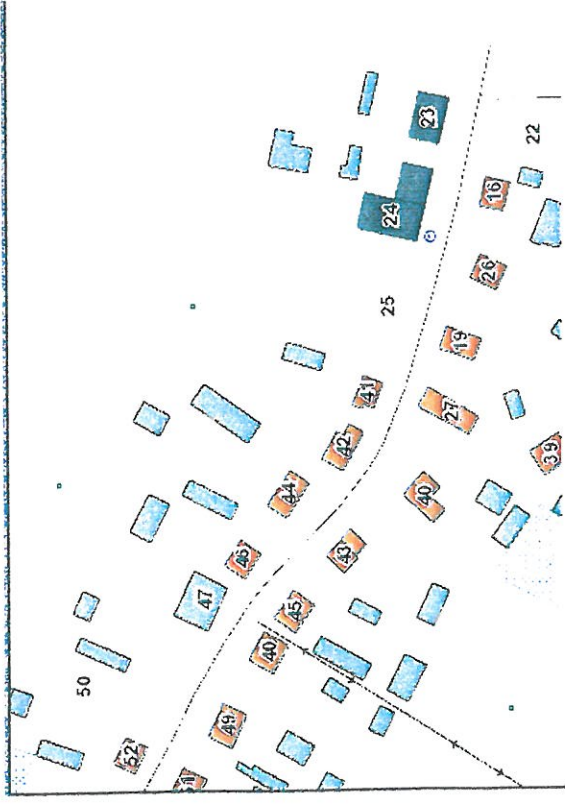

1. Nazwa

budynek mieszkalny

2. Czas powstania/uwagi

XIX/XX w.

8. Fotografie



3. Miejscowość

Trzebuń

4. Adres

Ulica:

Nr: 46

5. Przynależność administracyjna

Województwo: pomorskie

Powiat: kościerski

Gmina: Dziemiany

6. Forma ochrony

Data wpisu do rejestru

Nr rejestru:

7. Opracowanie karty adresowej

Autor

Piotr Najmajer

Data wykonania ewidencji

listopad 2015

Podpis

GEZ

KARTA GMINNEJ EWIDENCJI ZABYTKÓW

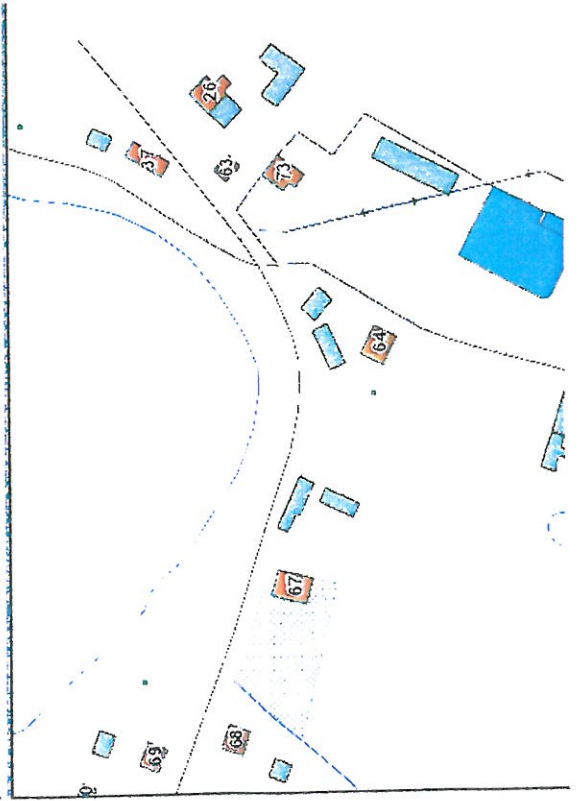


1. Nazwa

budynek mieszkalny

2. Czas powstania/uwagi

1939

8. Fotografie



3. Miejscowość

Trzebuń

4. Adres

Ulica:

Nr: 69 (d. 41)

5. Przynależność administracyjna

Województwo: pomorskie

Powiat: kościerski

Gmina: Dziemiany

6. Forma ochrony

Data wpisu do rejestru

Nr rejestru:

7. Opracowanie karty adresowej

Autor

Piotr Najmajer

Data wykonania ewidencji

listopad 2015

Podpis

GEZ

KARTA GMINNEJ EWIDENCJI ZABYTEKÓW

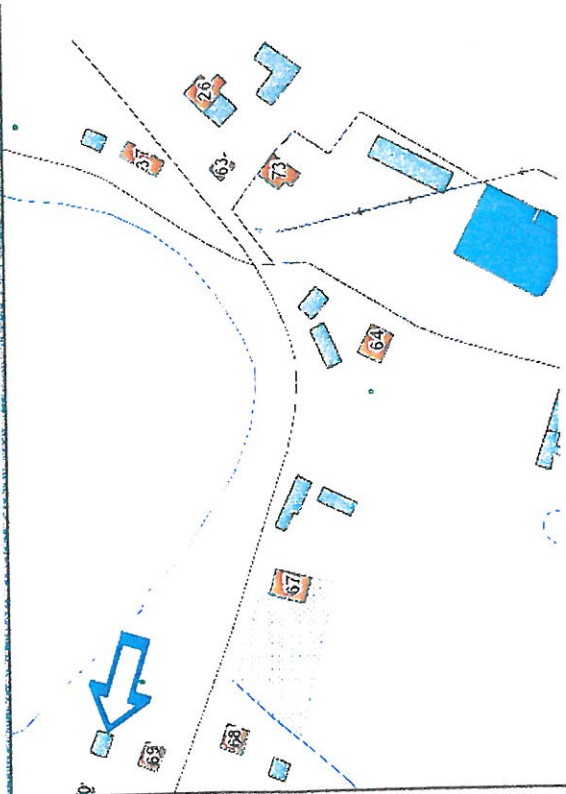

1. Nazwa

budynek gospodarczy

2. Czas powstania/uwagi

1939

8. Fotografie



3. Miejscowość

Trzebuń

4. Adres

Ulica:

Nr: 69 (d. 41)

5. Przynależność administracyjna

Województwo: pomorskie

Powiat: kościerski

Gmina: Dziemiany

6. Forma ochrony

Data wpisu do rejestru

Nr rejestru:

7. Opracowanie karty adresowej

Autor

Piotr Najmajer

Data wykonania ewidencji

listopad 2015

Podpis

GEZ

KARTA GMINNEJ EWIDENCJI ZABYTEKÓW

3. Miejscowość
Dziemiiany


1. Nazwa

budynek mieszkalny

2. Czas powstania/uwagi

I ćw. XX w.

8. Fotografie



4. Adres

Ulica: Wyzwolenia

Nr: 23

5. Przynależność administracyjna

Województwo: pomorskie

Powiat: kościerski

Gmina: Dziemiiany

6. Forma ochrony

Data wpisu do rejestru

Nr rejestru:

7. Opracowanie karty adresowej

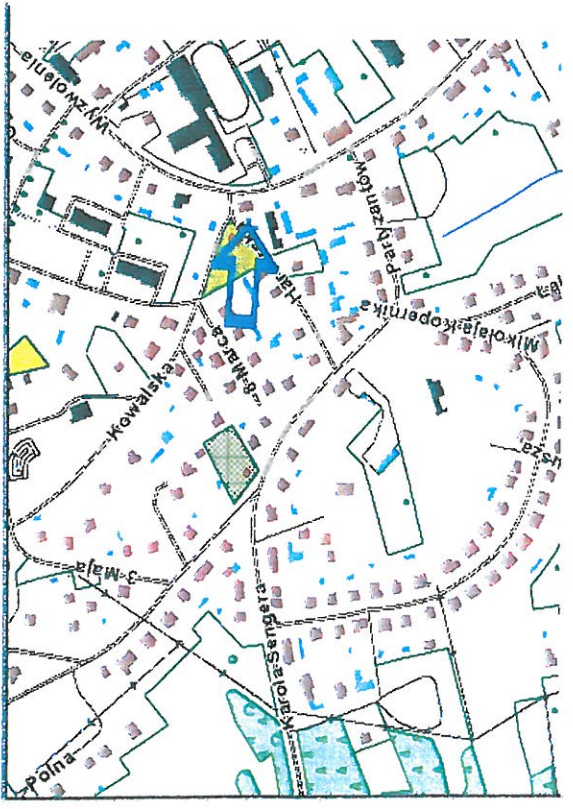
Autor

Piotr Najmajer

Data wykonania ewidencji

listopad 2015

Podpis



GEZ

KARTA GMINNEJ EWIDENCJI ZABYTEKÓW

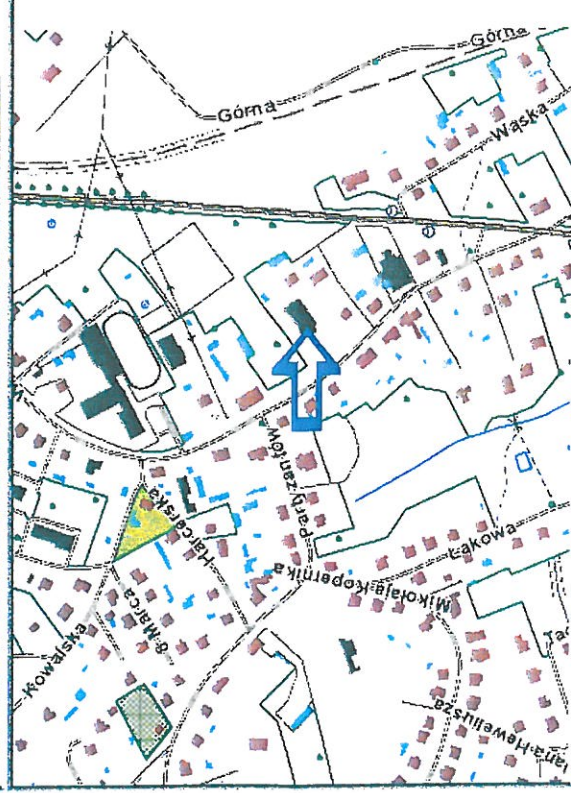

1. Nazwa

kościół parafialny pw. św. Antoniego

2. Czas powstania/uwagi

1922-1923

8. Fotografie



3. Miejscowość

Dziemiiany

4. Adres

Ulica: Wyzwolenia

Nr: 25

5. Przynależność administracyjna

Województwo: pomorskie

Powiat: kościerski

Gmina: Dziemiiany

6. Forma ochrony

Data wpisu do rejestru

Nr rejestru:

7. Opracowanie karty adresowej

Autor

Piotr Najmajer

Data wykonania ewidencji

listopad 2015

Podpis

GEZ

KARTA GMINNEJ EWIDENCJI ZABYTKÓW

3. Miejscowość

Dziemiany


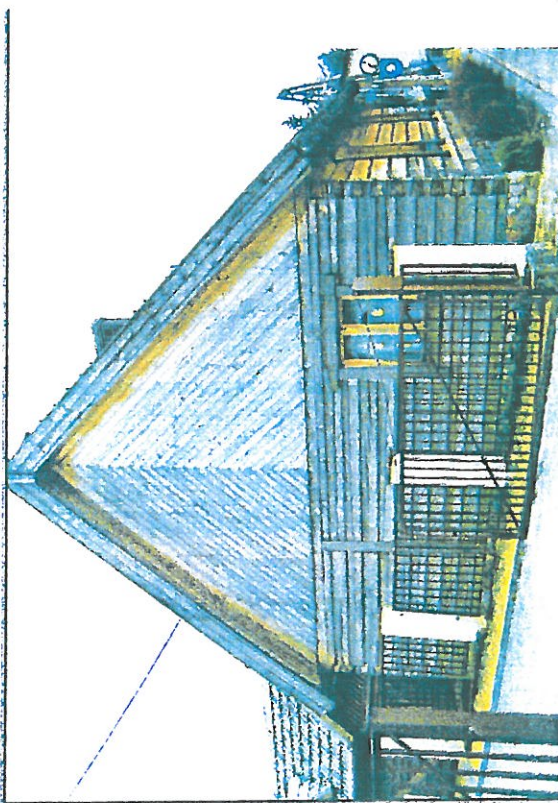
1. Nazwa

budynek mieszkalny

2. Czas powstania/uwagi

XIX/XX w.

8. Fotografie



4. Adres

Ulica: Wyzwolenia

Nr:

5. Przynależność administracyjna

Województwo: pomorskie

Powiat: kościerski

Gmina: Dziemiany

6. Forma ochrony

Data wpisu do rejestru

Nr rejestru:

7. Opracowanie karty adresowej

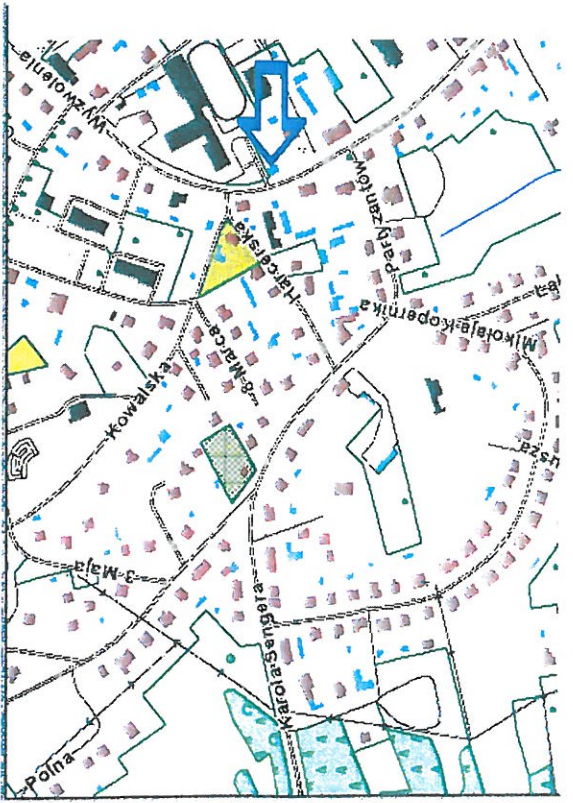
Autor

Piotr Najmajer

Data wykonania ewidencji

lutym 2016

Podpis

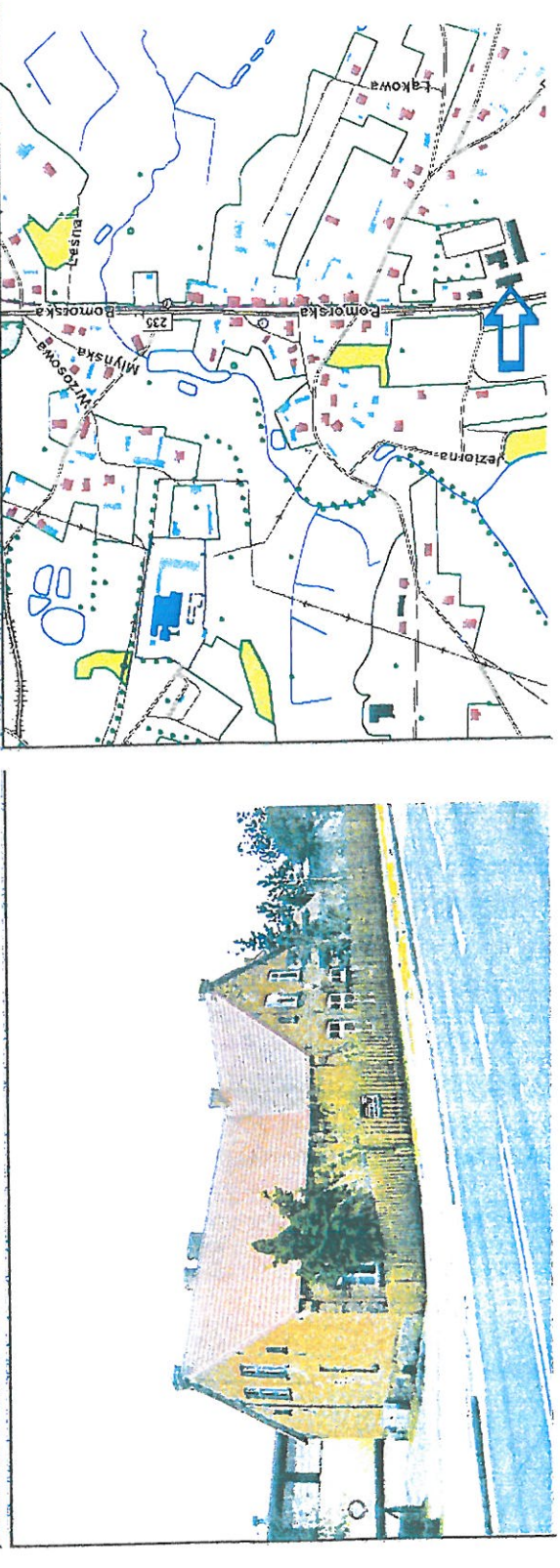


GEZ KARTA GMINNEJ EWIDENCJI ZABYTKÓW

1. Nazwa
szkoła

2. Czas powstania/uwagi
IV ćw. XIX w.

8. Fotografie



3. Miejscowość
Kalisz

4. Adres
Ulica: Pomorska
Nr: 8

5. Przynależność administracyjna
Województwo: pomorskie

Powiat: kościerski
Gmina: Dziemiany

6. Forma ochrony
Data wpisu do rejestru

Nr rejestru:

7. Opracowanie karty adresowej
Autor
Piotr Najmajer

Data wykonania ewidencji
listopad 2015

Podpis

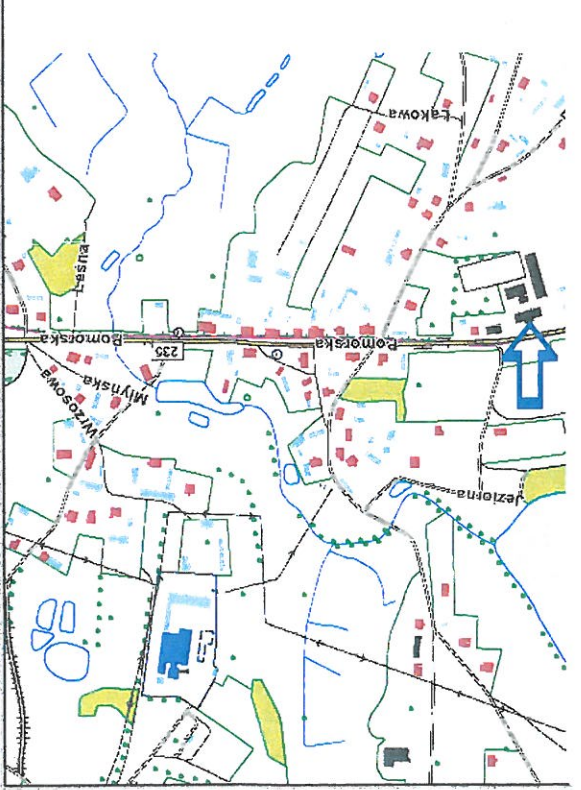



GEZ

KARTA GMINNEJ EWIDENCJI ZABYTEKÓW

1. Nazwa
szkoła

2. Czas powstania/luwagi
IV ćw. XIX w.

8. Fotografie



3. Miejscowość
Kalisz

4. Adres

Ulica: Pomorska

Nr: 8

5. Przynależność administracyjna

Województwo: pomorskie

Powiat: kościerski

Gmina: Dziemiany

6. Forma ochrony

Data wpisu do rejestru

Nr rejestru:

7. Opracowanie karty adresowej

Autor

Piotr Najmajer

Data wykonania ewidencji

listopad 2015

Podpis

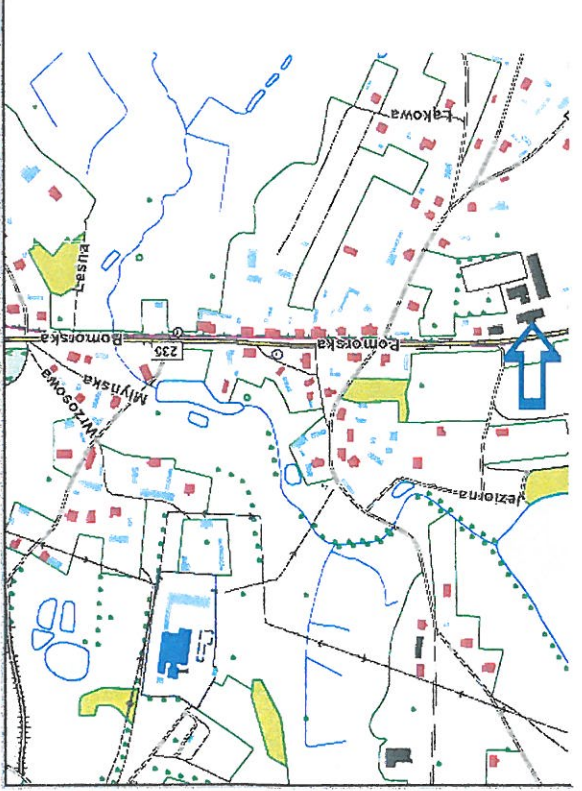



GEZ

KARTA GMINNEJ EWIDENCJI ZABYTEKÓW

1. Nazwa
szkółki

2. Czas powstania/uwagi
IV ćw. XIX w.

8. Fotografie



3. Miejscowość
Kalisz

4. Adres

Ulica: Pomorska

Nr: 8

5. Przynależność administracyjna

Województwo: pomorskie

Powiat: kościerski

Gmina: Dziemiany

6. Forma ochrony

Data wpisu do rejestru

Nr rejestru:

7. Opracowanie karty adresowej

Autor
Piotr Najmajer

Data wykonania ewidencji
listopad 2015

Podpis

GEZ

KARTA GMINNEJ EWIDENCJI ZABYTKÓW

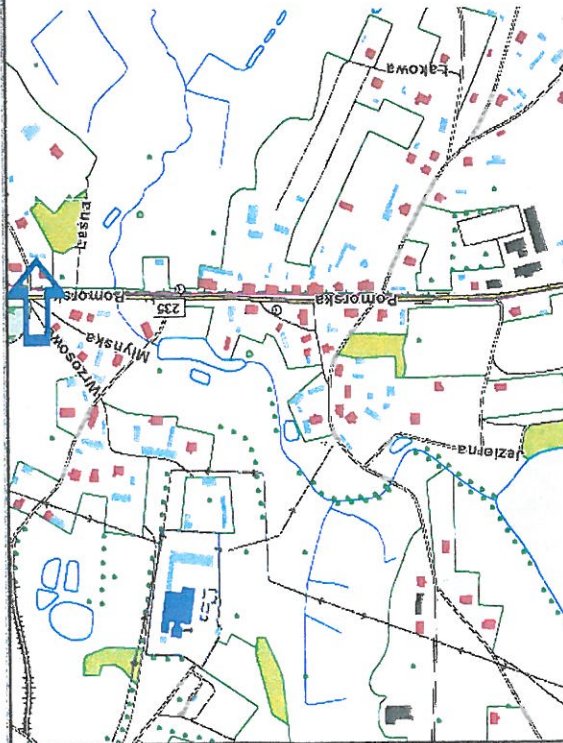

1. Nazwa

budynek mieszkalny

2. Czas powstania/uwagi

XIX/XX w.

8. Fotografie



3. Miejscowość

Kalisz

4. Adres

Ulica: Pomorska

Nr: 36 (d. 42)

5. Przynależność administracyjna

Województwo: pomorskie

Powiat: kościerski

Gmina: Dziemiany

6. Forma ochrony

Data wpisu do rejestru

Nr rejestru:

7. Opracowanie karty adresowej

Autor

Piotr Najmajer

Data wykonania ewidencji

listopad 2015

Podpis

GEZ

KARTA GMINNEJ EWIDENCJI ZABYTKÓW

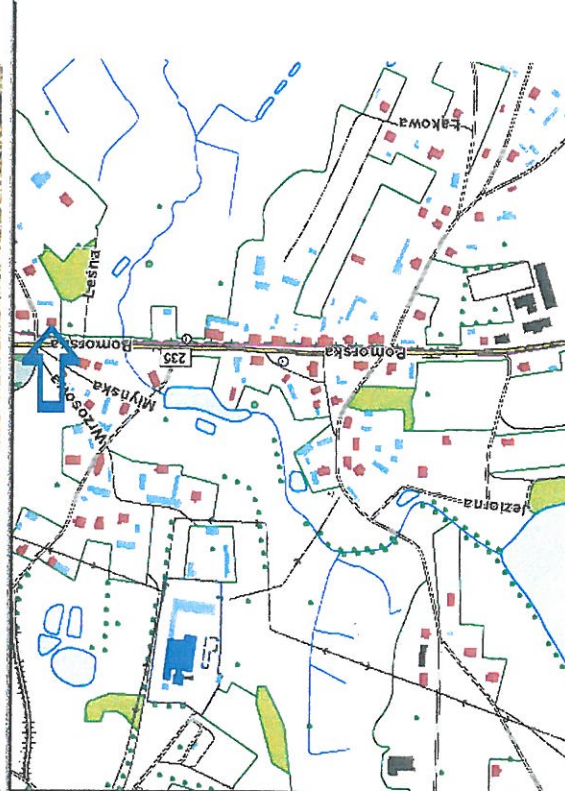


1. Nazwa

budynek mieszkalny

2. Czas powstania/uwagi

1939

8. Fotografie



3. Miejscowość

Kalisz

4. Adres

Ulica: Pomorska

Nr:

36 (d. 42)

5. Przynależność administracyjna

Województwo: pomorskie

Powiat: kościerski

Gmina: Dziemiany

6. Forma ochrony

Data wpisu do rejestru

Nr rejestru:

7. Opracowanie karty adresowej

Autor

Piotr Najmajer

Data wykonania ewidencji

listopad 2015

Podpis

GEZ

KARTA GMINNEJ EWIDENCJI ZABYTEKÓW

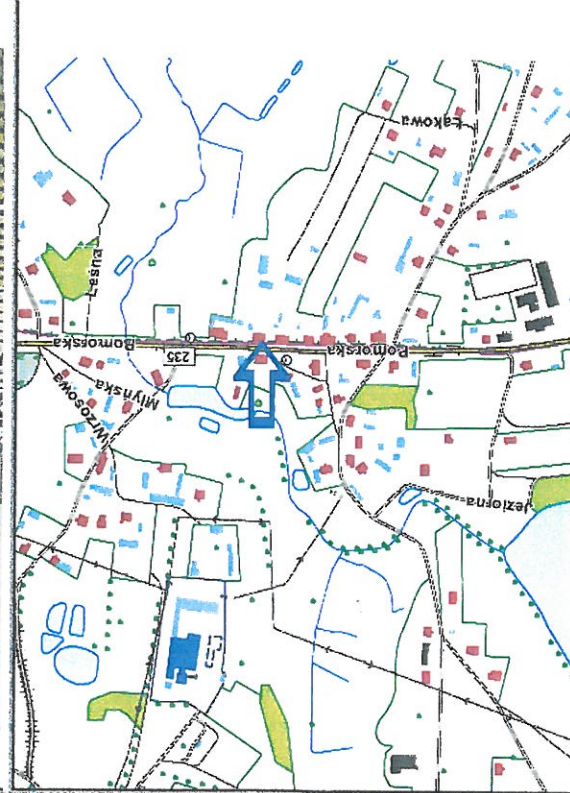


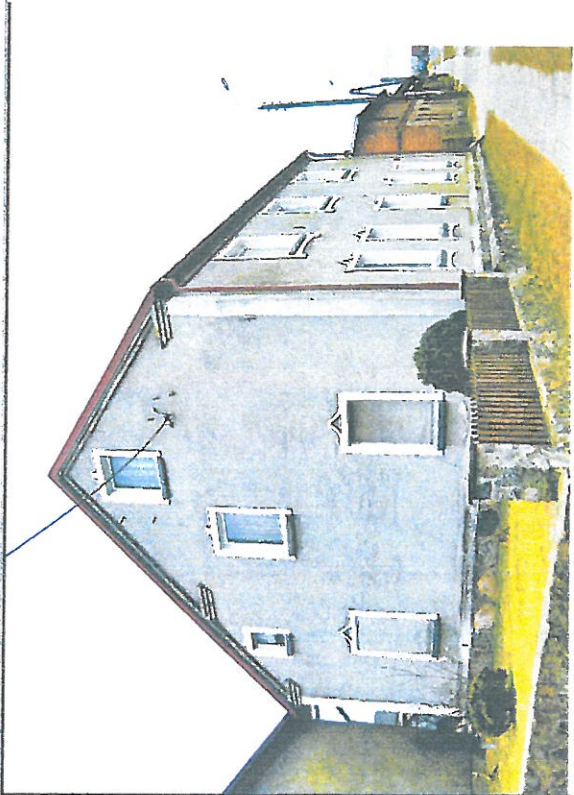
1. Nazwa

budynek mieszkalny

2. Czas powstania/uwagi

I ćw. XX w.

8. Fotografie



3. Miejscowość

Kalisz

4. Adres

Ulica: Pomorska

Nr: 28 (d. 46)

5. Przynależność administracyjna

Województwo: pomorskie

Powiat: kościerski

Gmina: Dziemiądy

6. Forma ochrony

Data wpisu do rejestru

Nr rejestru:

7. Opracowanie karty adresowej

Autor

Piotr Najmajer

Data wykonania ewidencji

listopad 2015

Podpis

GEZ

KARTA GMINNEJ EWIDENCJI ZABYTKÓW

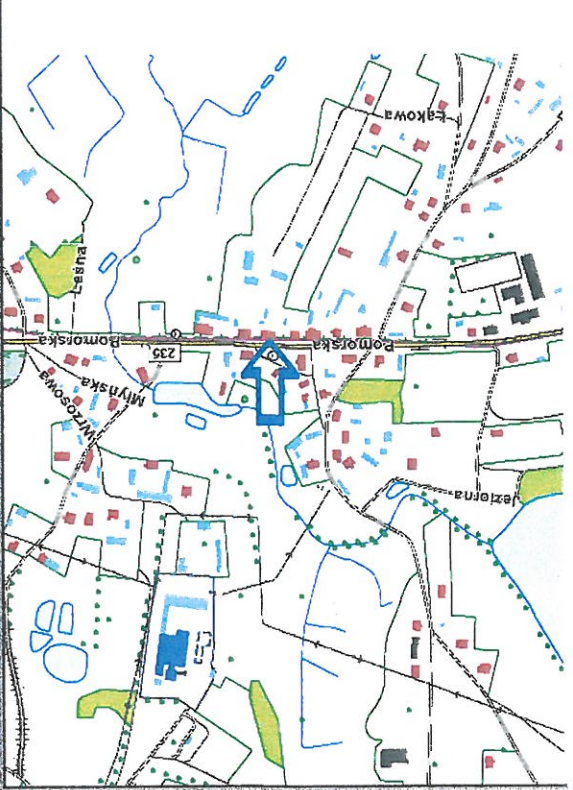


1. Nazwa

budynek mieszkalny

2. Czas powstania/uwagi

1 ćw. XX w.

8. Fotografie



3. Miejscowość

Kalisz

4. Adres

Ulica: Pomorska

Nr: 26 (d. 47)

5. Przynależność administracyjna

Województwo: pomorskie

Powiat: kościerski

Gmina: Dziemiany

6. Forma ochrony

Data wpisu do rejestru

Nr rejestru:

7. Opracowanie karty adresowej

Autor

Piotr Najmajer

Data wykonania ewidencji

listopad 2015

Podpis

GEZ

KARTA GMINNEJ EWIDENCJI ZABYTEKÓW

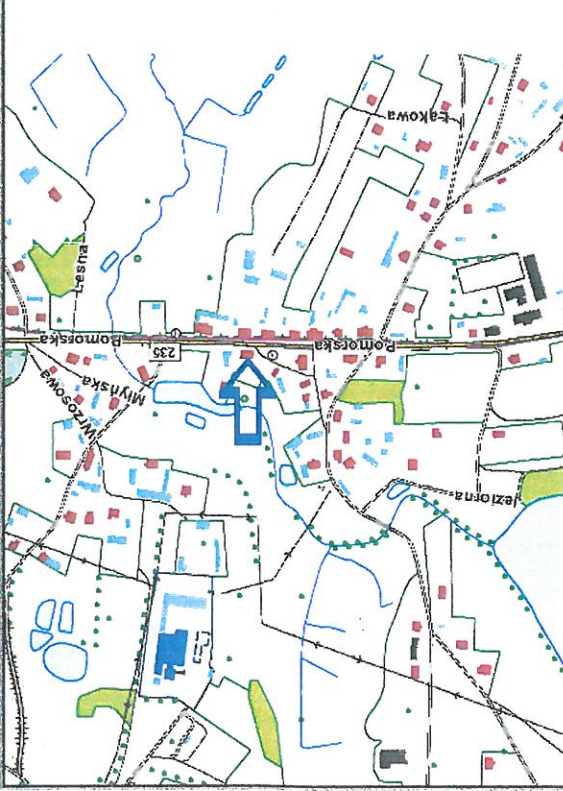

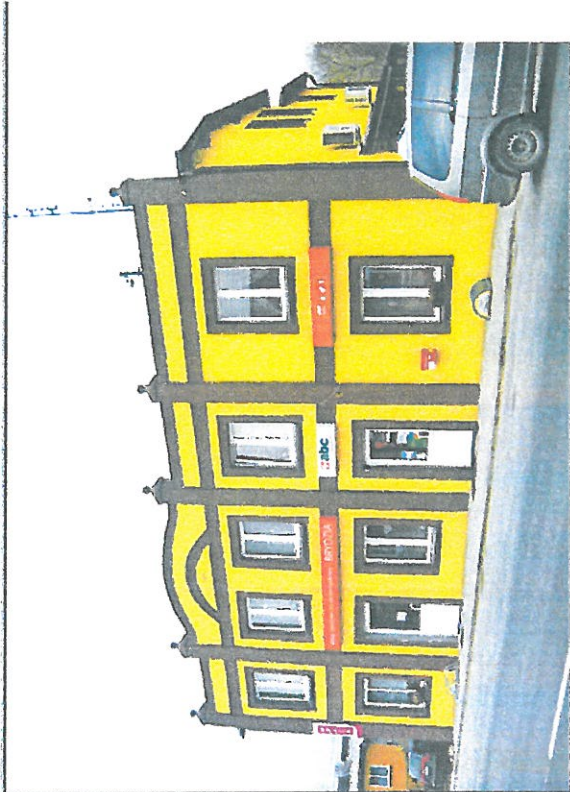
1. Nazwa

budynek mieszkalny/usługowy

2. Czas powstania/uwagi

1934

8. Fotografie



3. Miejscowość

Kalisz

4. Adres

Ulica: Pomorska

Nr:

15 (d. 23)

5. Przynależność administracyjna

Województwo: pomorskie

Powiat: kościerski

Gmina: Dziemiany

6. Forma ochrony

Data wpisu do rejestru

Nr rejestru:

7. Opracowanie karty adresowej

Autor

Piotr Najmajer

Data wykonania ewidencji

listopad 2015

Podpis

GEZ

KARTA GMINNEJ EWIDENCJI ZABYTKÓW

1. Nazwa

figura Pana Jezusa

2. Czas powstania/uwagi

1946

8. Fotografie



3. Miejscowość

Kalisz

4. Adres

Ulica: Pomorska

Nr: 13

5. Przynależność administracyjna

Województwo: pomorskie

Powiat: kościerski

Gmina: Dziemiany

6. Forma ochrony

Data wpisu do rejestru

Nr rejestru:

7. Opracowanie karty adresowej

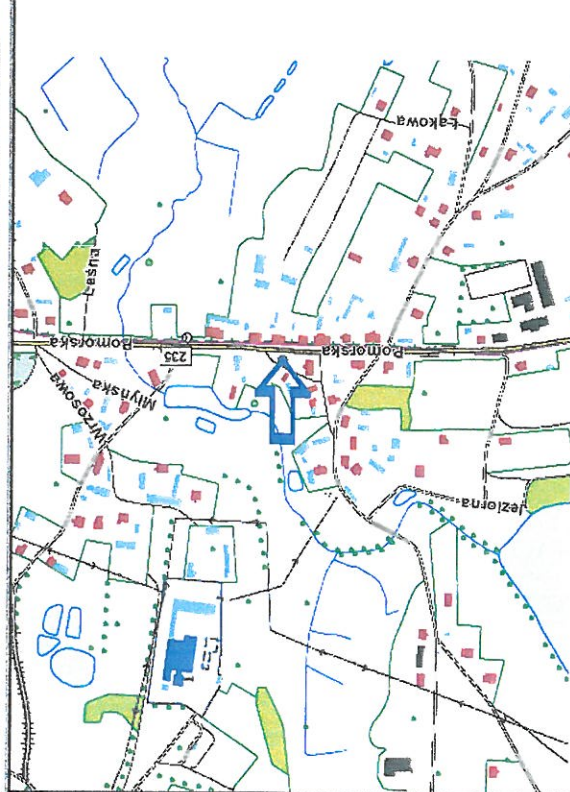
Autor

Piotr Najmajer

Data wykonania ewidencji

listopad 2015

Podpis



GEZ

KARTA GMINNEJ EWIDENCJI ZABYTKÓW

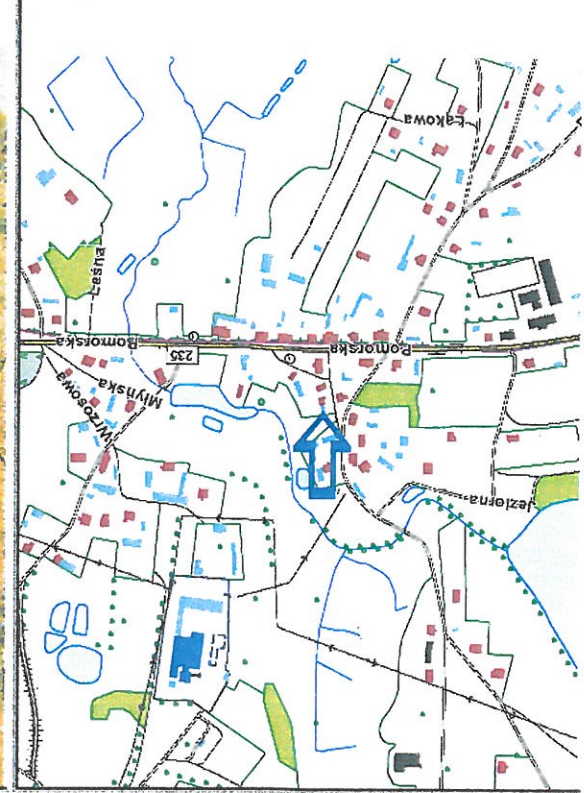


1. Nazwa

budynek mieszkalny/gospodarczy

2. Czas powstania/uwagi

XIX/XX w.

8. Fotografie



3. Miejscowość

Kalisz

4. Adres

Ulica: Ks. Jutrzenki-Trzebiatowskiego

Nr: obok nr 4

5. Przynależność administracyjna

Województwo: pomorskie

Powiat: kościerski

Gmina: Dziemiany

6. Forma ochrony

Data wpisu do rejestru

Nr rejestru:

7. Opracowanie karty adresowej

Autor

Piotr Najmajer

Data wykonania ewidencji

listopad 2015

Podpis

GEZ

KARTA GMINNEJ EWIDENCJI ZABYTKÓW

1. Nazwa

budynek gospodarczy

2. Czas powstania/uwagi

XIX/XX w.

8. Fotografie



3. Miejscowość

Kalisz

4. Adres

Ulica: Ks. Jutrzenki-Trzebiatowskiego

Nr: 8

5. Przynależność administracyjna

Województwo: pomorskie

Powiat: kościerski

Gmina: Dziemiany

6. Forma ochrony

Data wpisu do rejestru

Nr rejestru:

7. Opracowanie karty adresowej

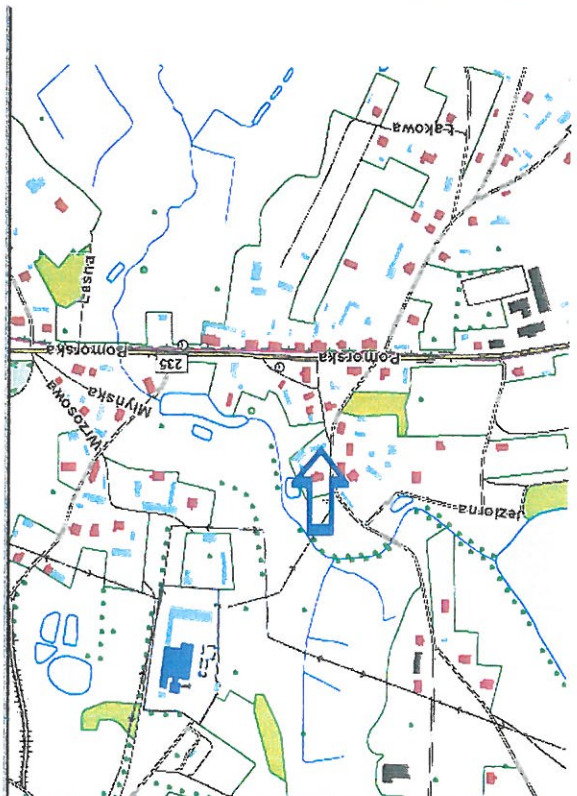
Autor

Piotr Najmajer

Data wykonania ewidencji

luty 2016

Podpis



GEZ

KARTA GMINNEJ EWIDENCJI ZABYTEKÓW


1. Nazwa

budynek mieszkalny

2. Czas powstania/uwagi

1932

8. Fotografie



3. Miejscowość

Kalisz

4. Adres

Ulica: Ks. Jutrzenki-

Trzebiatowskiego

Nr: 6 (d. 17)

5. Przynależność administracyjna

Województwo: pomorskie

Powiat: kościerski

Gmina: Dziemiany

6. Forma ochrony

Data wpisu do rejestru

Nr rejestru:

7. Opracowanie karty adresowej

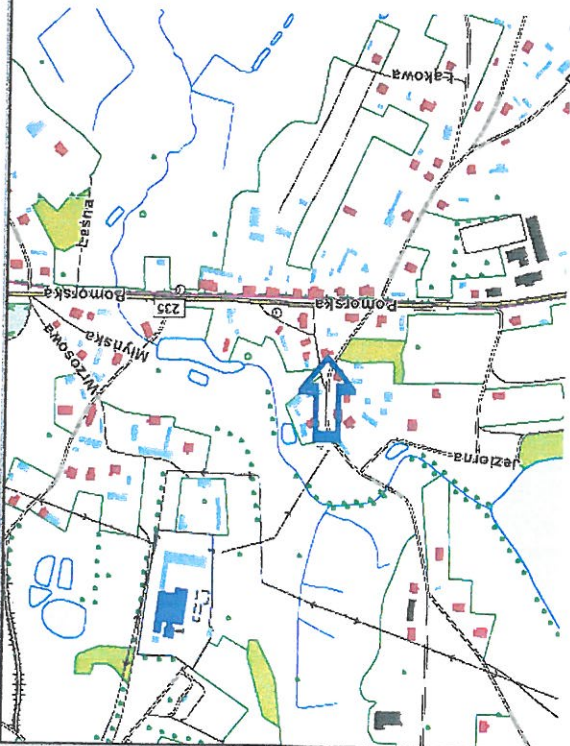
Autor

Piotr Najmajer

Data wykonania ewidencji

listopad 2015

Podpis



GEZ

KARTA GMINNEJ EWIDENCJI ZABYTKÓW

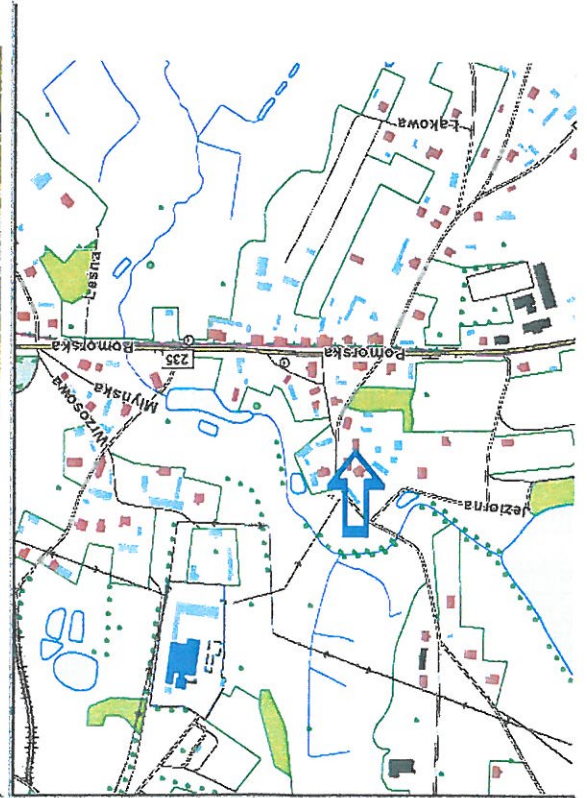
1. Nazwa

budynek mieszkalny

2. Czas powstania/uwagi

III ćw. XIX w.

8. Fotografie



3. Miejscowość

Kalisz

4. Adres

Ulica: Ks. Jutrzenki-Trzebiatowskiego

Nr: 5 (d. 6)

5. Przynależność administracyjna

Województwo: pomorskie

Powiat: kościerski

Gmina: Dziemiany

6. Forma ochrony

Data wpisu do rejestru

Nr rejestru:

7. Opracowanie karty adresowej

Autor

Piotr Najmajer

Data wykonania ewidencji

listopad 2015

Podpis

GEZ

KARTA GMINNEJ EWIDENCJI ZABYTEKÓW

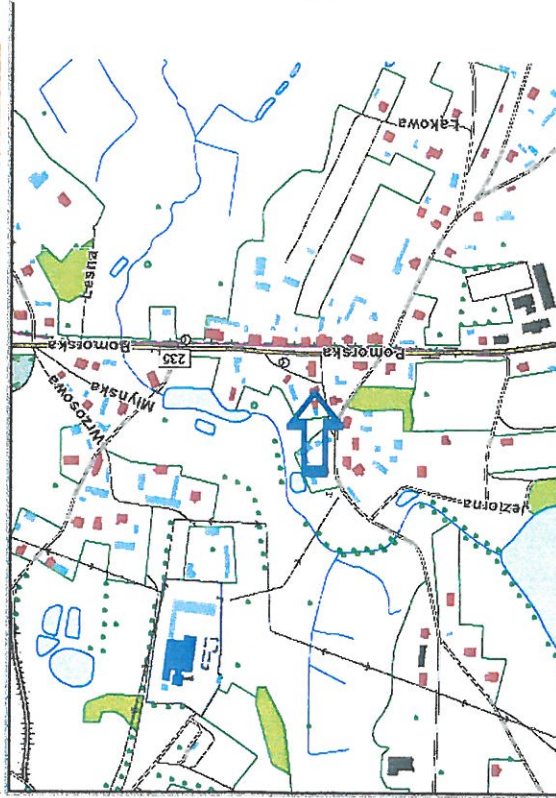

1. Nazwa

budynek mieszkalny

2. Czas powstania/uwagi

XIX/XX w.

3. Fotografie



3. Miejscowość

Kalisz

4. Adres

Ulica: Ks. Jutrzenki-

Trzebiatowskiego

Nr: 4

5. Przynależność administracyjna

Województwo: pomorskie

Powiat: kościerski

Gmina: Dziemiany

6. Forma ochrony

Data wpisu do rejestru

Nr rejestru:

7. Opracowanie karty adresowej

Autor

Piotr Najmajer

Data wykonania ewidencji

listopad 2015

Podpis

GEZ

KARTA GMINNEJ EWIDENCJI ZABYTEKÓW


1. Nazwa

budynek gospodarczy

2. Czas powstania/uwagi

IV ćw. XIX w.

8. Fotografie



3. Miejscowość

Kalisz

4. Adres

Ulica: Ks. Jutrzenki-
Trzebiatowskiego

Nr: 3 (d. 5)

5. Przynależność administracyjna

Województwo: pomorskie

Powiat: kościerski

Gmina: Dziemiany

6. Forma ochrony

Data wpisu do rejestru

Nr rejestru:

7. Opracowanie karty adresowej

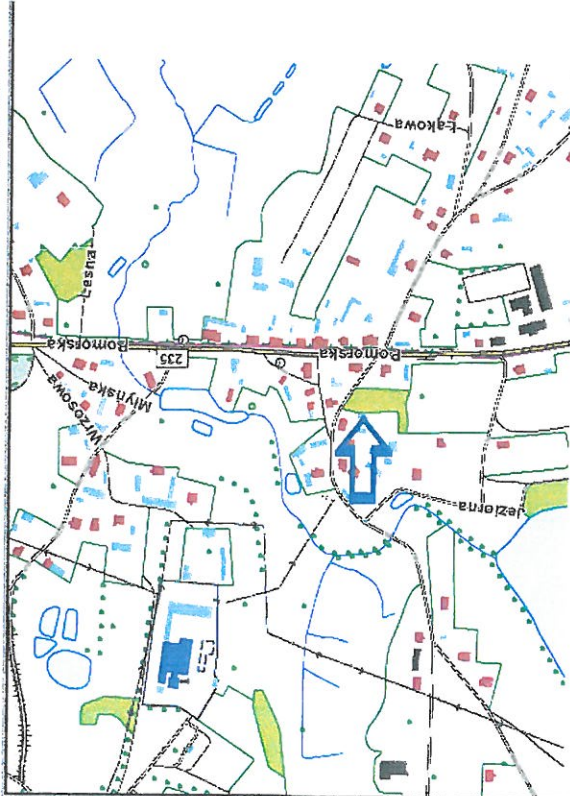
Autor

Piotr Najmajer

Data wykonania ewidencji

listopad 2015

Podpis



GEZ

KARTA GMINNEJ EWIDENCJI ZABYTKÓW

3. Miejscowość

Kalisz


1. Nazwa

budynek mieszkalny

2. Czas powstania/uwagi

IV ćw. XIX w.

8. Fotografie



4. Adres

Ulica: Ks. Jutrzenki-

Trzebiatowskiego

Nr: 3 (d. 5)

5. Przynależność administracyjna

Województwo: pomorskie

Powiat: kościerski

Gmina: Dziemiany

6. Forma ochrony

Data wpisu do rejestru

Nr rejestru:

7. Opracowanie karty adresowej

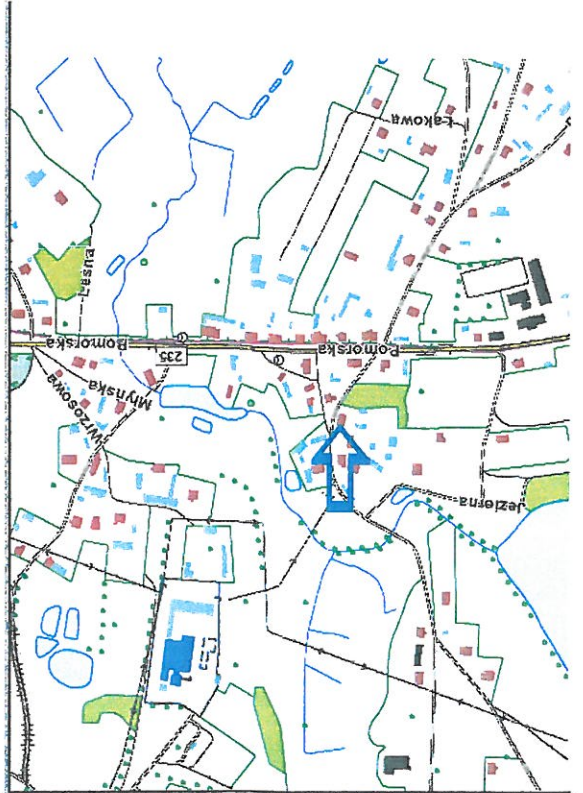
Autor

Piotr Najmajer

Data wykonania ewidencji

listopad 2015

Podpis



GEZ

KARTA GMINNEJ EWIDENCJI ZABYTKÓW

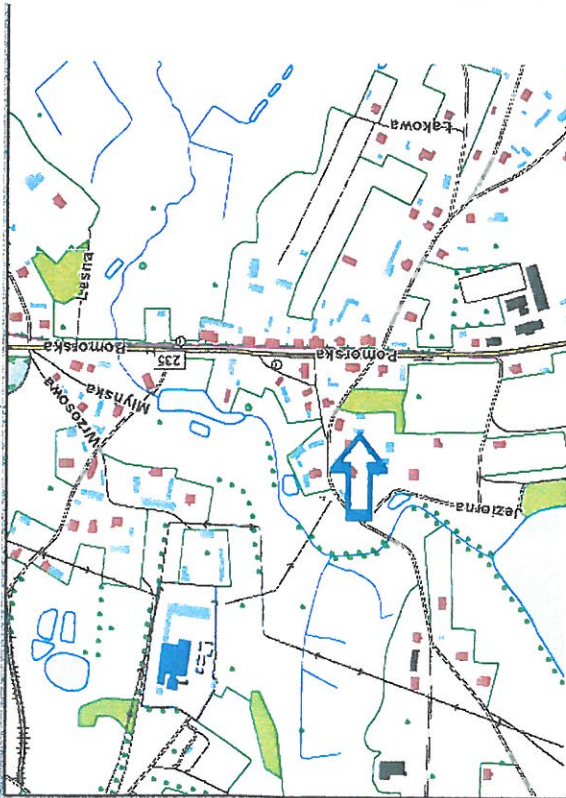
1. Nazwa

budynek gospodarczy

2. Czas powstania/uwagi

IV ćw. XIX w.

8. Fotografie



3. Miejscowość

Kalisz

4. Adres

Ulica: Ks. Jutrzenki-

Trzebiatowskiego

Nr: 3

5. Przynależność administracyjna

Województwo: pomorskie

Powiat: kościerski

Gmina: Dziemiany

6. Forma ochrony

Data wpisu do rejestru

Nr rejestru:

7. Opracowanie karty adresowej

Autor

Piotr Najmajer

Data wykonania ewidencji

listopad 2015

Podpis

GEZ

KARTA GMINNEJ EWIDENCJI ZABYTKÓW

1. Nazwa

budynek mieszkalny

2. Czas powstania/uwagi

XIX/XX w.

8. Fotografie



3. Miejscowość

Trzebuń

4. Adres

Ulica:

Nr:

46

5. Przynależność administracyjna

Województwo: pomorskie

Powiat: kościerski

Gmina: Dziemiany

6. Forma ochrony

Data wpisu do rejestru

Nr rejestru:

7. Opracowanie karty adresowej

Autor

Piotr Najmajer

Data wykonania ewidencji

listopad 2015

Podpis

GEZ

KARTA GMINNEJ EWIDENCJI ZABYTEKÓW

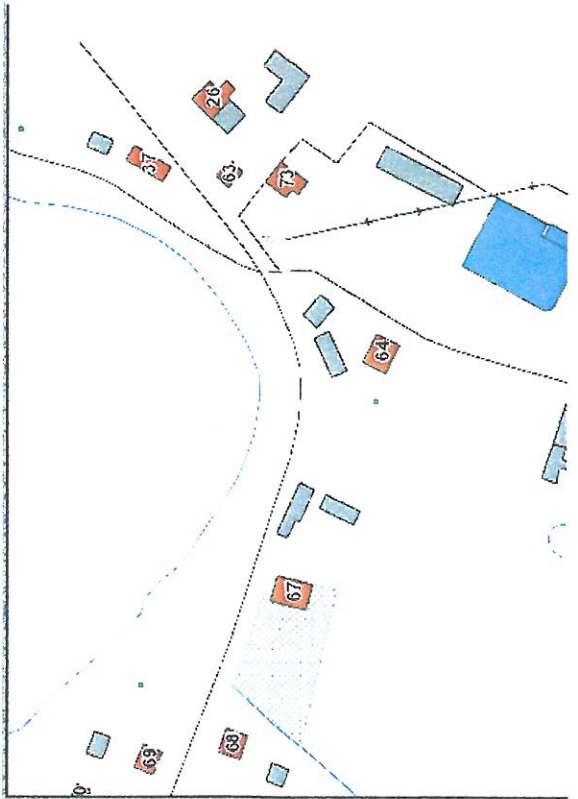

1. Nazwa

budynek mieszkalny

2. Czas powstania/uwagi

1939

8. Fotografie



3. Miejscowość

Trzebuń

4. Adres

Ulica:

Nr: 69 (d. 41)

5. Przynależność administracyjna

Województwo: pomorskie

Powiat: kościerski

Gmina: Dziemiany

6. Forma ochrony

Data wpisu do rejestru

Nr rejestru:

7. Opracowanie karty adresowej

Autor

Piotr Najmajer

Data wykonania ewidencji

listopad 2015

Podpis

GEZ

KARTA GMINNEJ EWIDENCJI ZABYTEKÓW

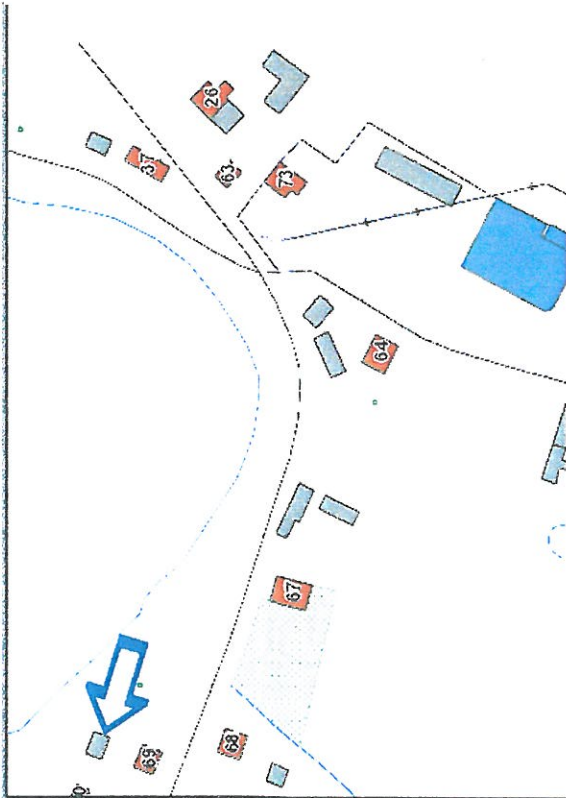

1. Nazwa

budynek gospodarczy

2. Czas powstania/uwagi

1939

8. Fotografie



3. Miejscowość

Trzebuń

4. Adres

Ulica:

Nr: 69 (d. 41)

5. Przynależność administracyjna

Województwo: pomorskie

Powiat: kościerski

Gmina: Dziemiany

6. Forma ochrony

Data wpisu do rejestru

Nr rejestru:

7. Opracowanie karty adresowej

Autor

Piotr Najmajer

Data wykonania ewidencji

listopad 2015

Podpis

GEZ

KARTA GMINNEJ EWIDENCJI ZABYTKÓW

1. Nazwa

d. szkota

2. Czas powstania/uwagi

I ćw. XX w.

8. Fotografie



3. Miejscowość

Trzebuń

4. Adres

Ulica:

Nr: 23 (d. 17)

5. Przynależność administracyjna

Województwo: pomorskie

Powiat: kościerski

Gmina: Dziemiany

6. Forma ochrony

Data wpisu do rejestru

Nr rejestru:

7. Opracowanie karty adresowej

Autor

Piotr Najmajer

Data wykonania ewidencji

listopad 2015

Podpis

GEZ

KARTA GMINNEJ EWIDENCJI ZABYTEKÓW



1. Nazwa

budynek mieszkalny

2. Czas powstania/uwagi

IV ćw. XIX w.

8. Fotografie



3. Miejscowość

Trzebuń

4. Adres

Ulica:

Nr: 43 (d. 22A)

5. Przynależność administracyjna

Województwo: pomorskie

Powiat: kościerski

Gmina: Dziemiąny

6. Forma ochrony

Data wpisu do rejestru

Nr rejestru:

7. Opracowanie karty adresowej

Autor

Piotr Najmajer

Data wykonania ewidencji

listopad 2015

Podpis

GEZ

KARTA GMINNEJ EWIDENCJI ZABYTKÓW

1. Nazwa

budynek mieszkalny

2. Czas powstania/uwagi
IV ćw. XIX w.

8. Fotografie



3. Miejscowość

Trzebuń

4. Adres

Ulica:

Nr: 44 (d. 22)

5. Przynależność administracyjna

Województwo: pomorskie

Powiat: kościerski

Gmina: Dziemiany

6. Forma ochrony

Data wpisu do rejestru

Nr rejestru:

7. Opracowanie karty adresowej

Autor

Piotr Najmajer

Data wykonania ewidencji

listopad 2015

Podpis

GEZ

KARTA GMINNEJ EWIDENCJI ZABYTKÓW

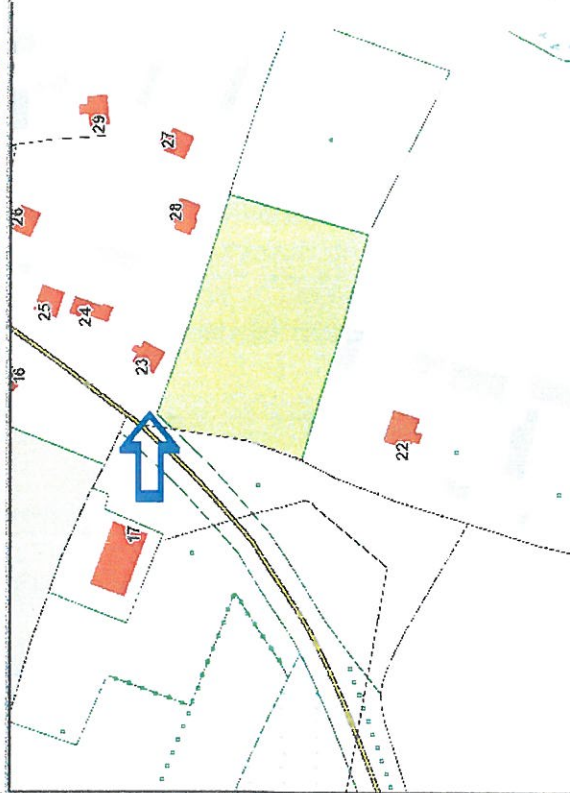
1. Nazwa

kapliczka

2. Czas powstania/uwagi

IV ćw. XIX w.

8. Fotografie



3. Miejscowość

Raduń

4. Adres

Ulica:

Nr:

5. Przynależność administracyjna

Województwo: pomorskie

Powiat: kościerski

Gmina: Dziemiąny

6. Forma ochrony

Data wpisu do rejestru

Nr rejestru:

7. Opracowanie karty adresowej

Autor

Piotr Najmajer

Data wykonania ewidencji

listopad 2015

Podpis

GEZ

KARTA GMINNEJ EWIDENCJI ZABYTEKÓW

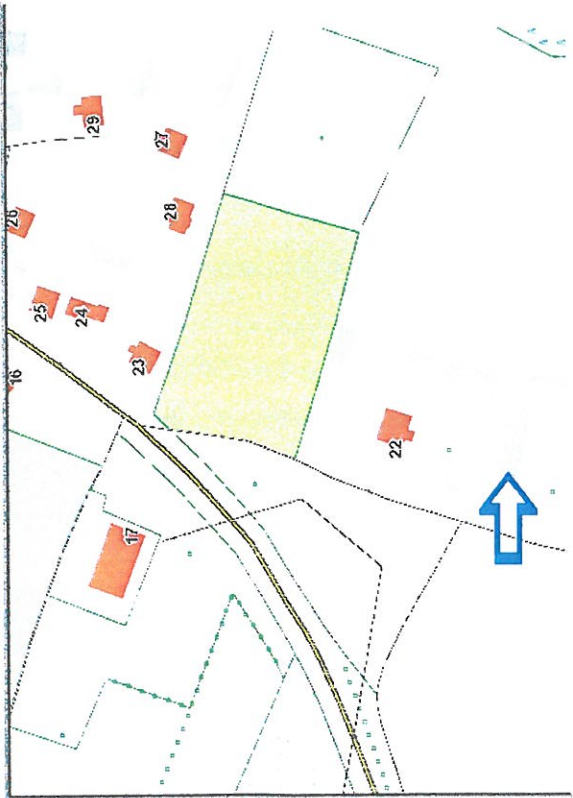


1. Nazwa

budynek gospodarczy

2. Czas powstania/uwagi

ok. 1930

8. Fotografie



3. Miejscowość

Raduń

4. Adres

Ulica:

Nr: 22

5. Przynależność administracyjna

Województwo: pomorskie

Powiat: kościerski

Gmina: Dziemiany

6. Forma ochrony

Data wpisu do rejestru

Nr rejestru:

7. Opracowanie karty adresowej

Autor

Piotr Najmajer

Data wykonania ewidencji

listopad 2015

Podpis

GEZ

KARTA GMINNEJ EWIDENCJI ZABYTEKÓW

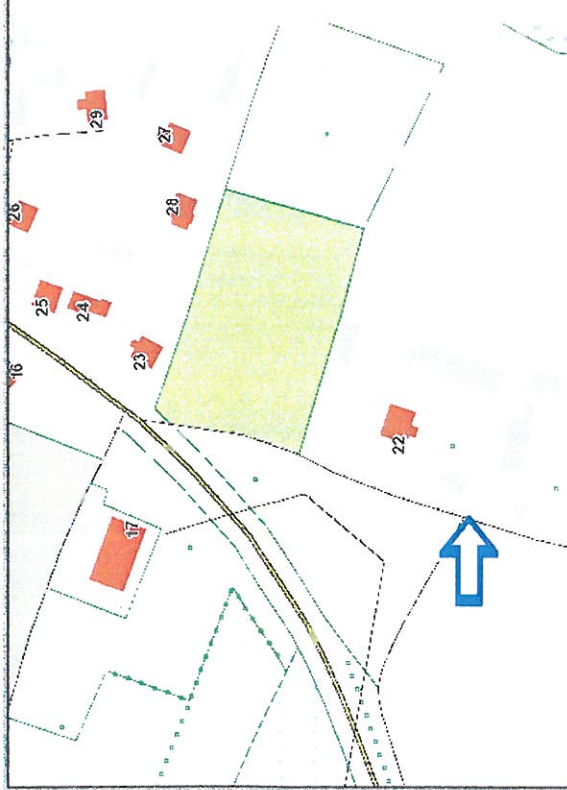
1. Nazwa

starodrzew

2. Czas powstania/lwagi

XIX w.

8. Fotografie



3. Miejscowość

Raduń

4. Adres

Ulica:

Nr: 22

5. Przynależność administracyjna

Województwo: pomorskie

Powiat: kościerski

Gmina: Dziemiany

6. Forma ochrony

Data wpisu do rejestru

Nr rejestru:

7. Opracowanie karty adresowej

Autor

Piotr Najmajer

Data wykonania ewidencji

listopad 2015

Podpis

GEZ

KARTA GMINNEJ EWIDENCJI ZABYTEKÓW

3. Miejscowość

Piechowice

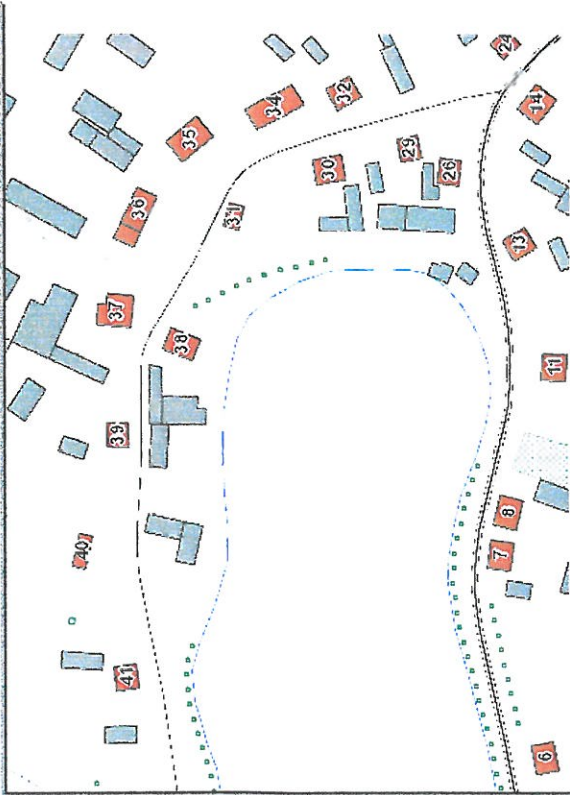


1. Nazwa

budynek mieszkalny

2. Czas powstania/uwagi

III ćw. XIX w.

8. Fotografie



4. Adres

Ulica:

Nr: 36

5. Przynależność administracyjna

Województwo: pomorskie

Powiat: kościerski

Gmina: Dziemiany

6. Forma ochrony

Data wpisu do rejestru

Nr rejestru:

7. Opracowanie karty adresowej

Autor

Piotr Najmajer

Data wykonania ewidencji

listopad 2015

Podpis

GEZ

KARTA GMINNEJ EWIDENCJI ZABYTEKÓW

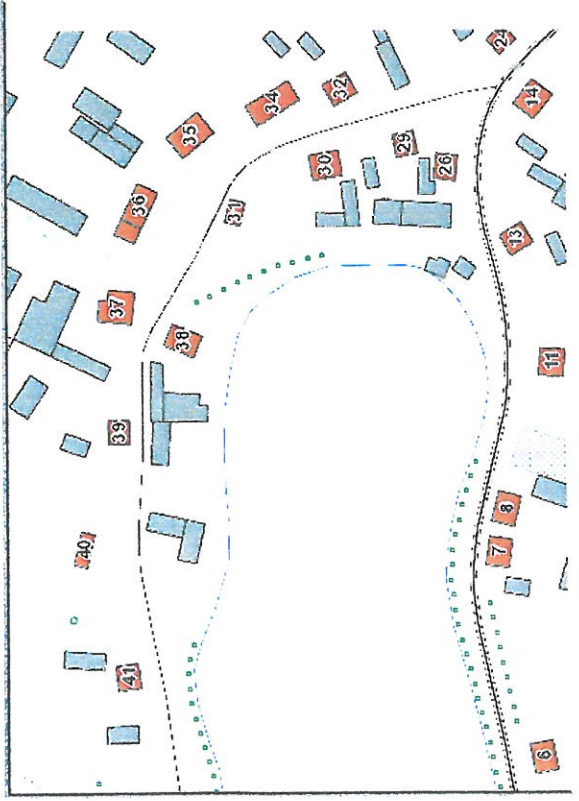


1. Nazwa

budynek mieszkalny

2. Czas powstania/uwagi

XIX/XX w.

8. Fotografie



3. Miejscowość

Piechowice

4. Adres

Ulica:

Nr: 35

5. Przynależność administracyjna

Województwo: pomorskie

Powiat: kościerski

Gmina: Dziemiany

6. Forma ochrony

Data wpisu do rejestru

Nr rejestru:

7. Opracowanie karty adresowej

Autor

Piotr Najmajer

Data wykonania ewidencji

listopad 2015

Podpis

GEZ

KARTA GMINNEJ EWIDENCJI ZABYTKÓW

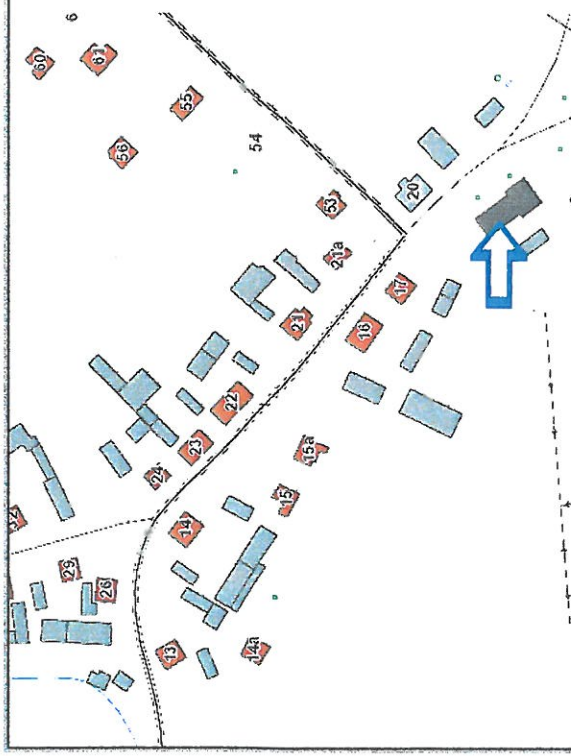
1. Nazwa

budynek mieszkalny (d. szkoła)

2. Czas powstania/uwagi

IV ćw. XIX w.

3. Fotografie



3. Miejscowość

Piechowice

4. Adres

Ulica:

Nr: 18

5. Przynależność administracyjna

Województwo: pomorskie

Powiat: kościerski

Gmina: Dziemiany

6. Forma ochrony

Data wpisu do rejestru

Nr rejestru:

7. Opracowanie karty adresowej

Autor

Piotr Najmajer

Data wykonania ewidencji

listopad 2015

Podpis

GEZ

KARTA GMINNEJ EWIDENCJI ZABYTEKÓW

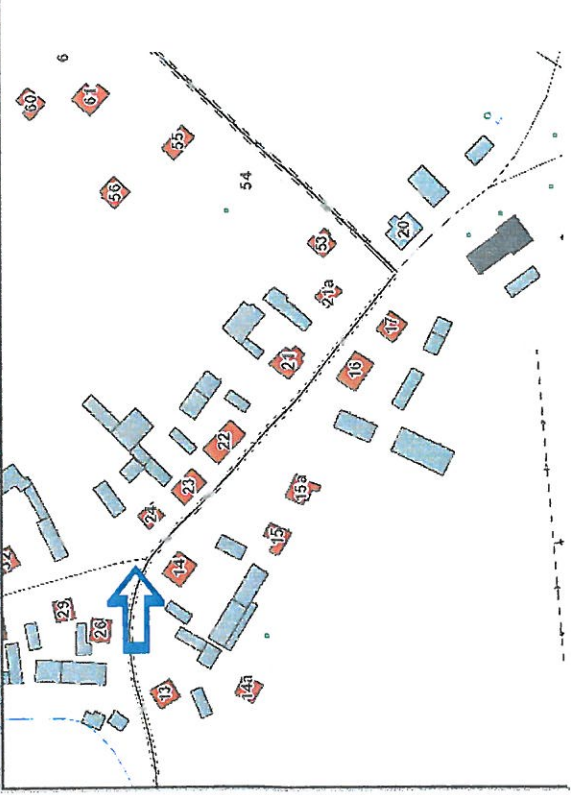

1. Nazwa

kapliczka

2. Czas powstania/uwagi

1930

8. Fotografie



3. Miejscowość

Piechowice

4. Adres

Ulica:

Nr:

5. Przynależność administracyjna

Województwo: pomorskie

Powiat: kościerski

Gmina: Dziemiany

6. Forma ochrony

Data wpisu do rejestru

Nr rejestru:

7. Opracowanie karty adresowej

Autor

Piotr Najmajer

Data wykonania ewidencji

listopad 2015

Podpis

GEZ

KARTA GMINNEJ EWIDENCJI ZABYTEKÓW

3. Miejscowość

Piechowice

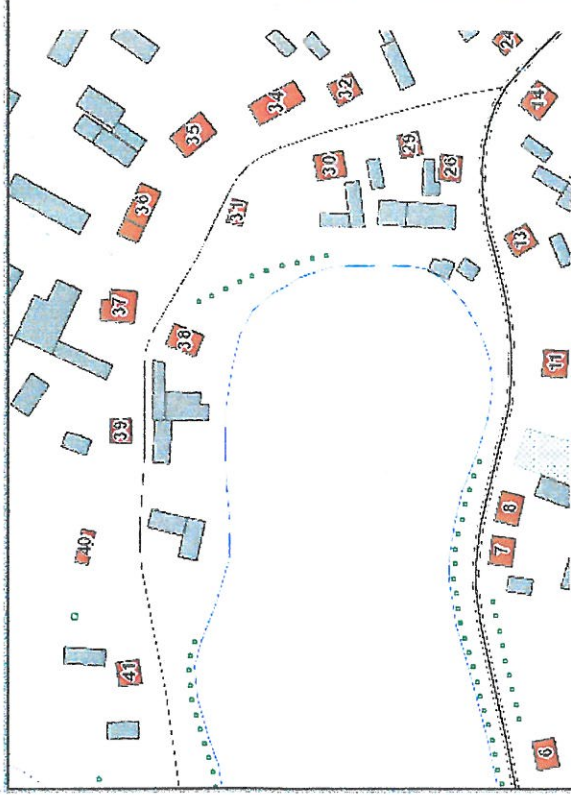

1. Nazwa

budynek mieszkalny

2. Czas powstania/uwagi

1905

8. Fotografie



4. Adres

Ulica:

Nr: 38

5. Przynależność administracyjna

Województwo: pomorskie

Powiat: kościerski

Gmina: Dziemiany

6. Forma ochrony

Data wpisu do rejestru

Nr rejestru:

7. Opracowanie karty adresowej

Autor

Piotr Najmajer

Data wykonania ewidencji

listopad 2015

Podpis

GEZ

KARTA GMINNEJ EWIDENCJI ZABYTEKÓW

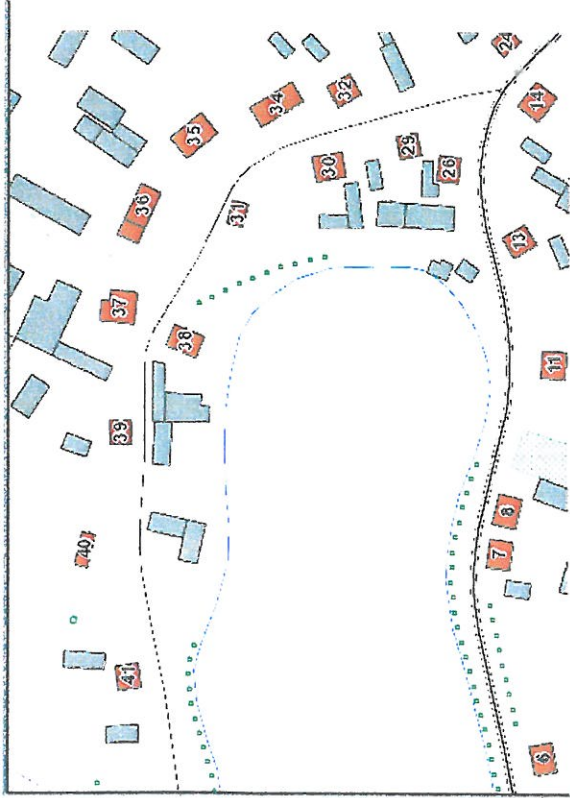


1. Nazwa

budynek mieszkalny (rozebrany)

2. Czas powstania/uwagi

1910

8. Fotografie



3. Miejscowość

Piechowice

4. Adres

Ulica:

Nr: 39

5. Przynależność administracyjna

Województwo: pomorskie

Powiat: kościerski

Gmina: Dziemiany

6. Forma ochrony

Data wpisu do rejestru

Nr rejestru:

7. Opracowanie karty adresowej

Autor

Piotr Najmejer

Data wykonania ewidencji

listopad 2015

Podpis

GEZ

KARTA GMINNEJ EWIDENCJI ZABYTEKÓW

1. Nazwa

d. kuźnia

2. Czas powstania/lwęgł
XIX/XX w.

8. Fotografie



3. Miejscowość

Piechowice

4. Adres

Ulica:

Nr: przy remizie OSP

5. Przynależność administracyjna

Województwo: pomorskie

Powiat: kościerski

Gmina: Dziemiany

6. Forma ochrony

Data wpisu do rejestru

Nr rejestru:

7. Opracowanie karty adresowej

Autor

Piotr Najmajer

Data wykonania ewidencji

listopad 2015

Podpis

GEZ

KARTA GMINNEJ EWIDENCJI ZABYTEKÓW

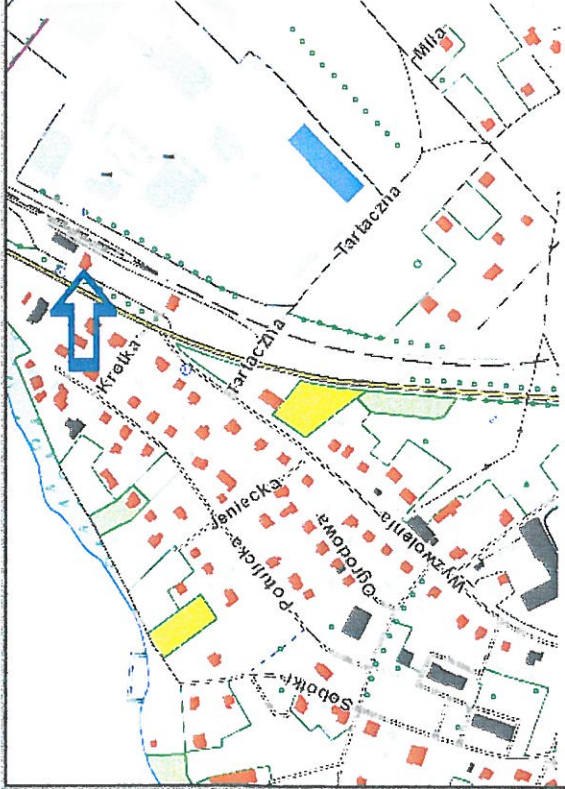


1. Nazwa

budynek mieszkalny w zespole dworca kolejowego

2. Czas powstania/uwagi

pocz. XX w.

8. Fotografie



3. Miejscowość

Dziemiany

4. Adres

Ulica: Dworcowa

Nr: 1

5. Przynależność administracyjna

Województwo: pomorskie

Powiat: kościerski

Gmina: Dziemiany

6. Forma ochrony

Data wpisu do rejestru

Nr rejestru:

7. Opracowanie karty adresowej

Autor

Piotr Najmajer

Data wykonania ewidencji

listopad 2015

Podpis

GEZ

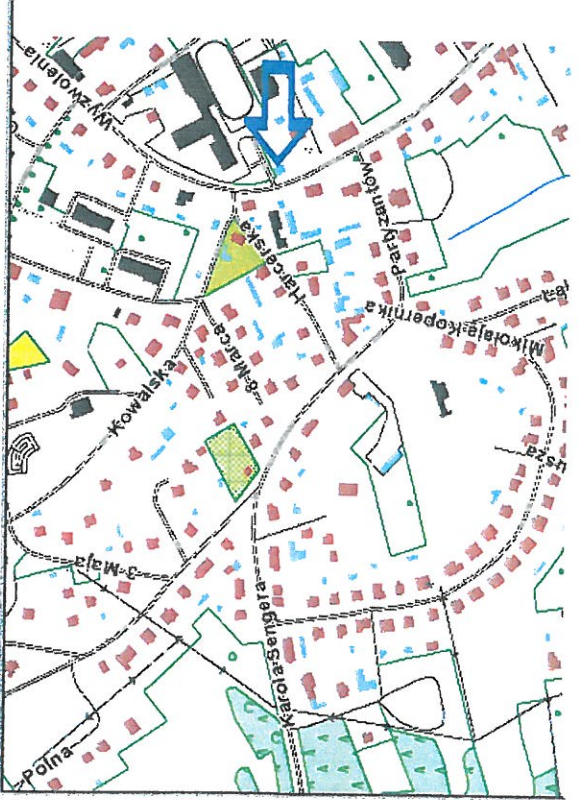
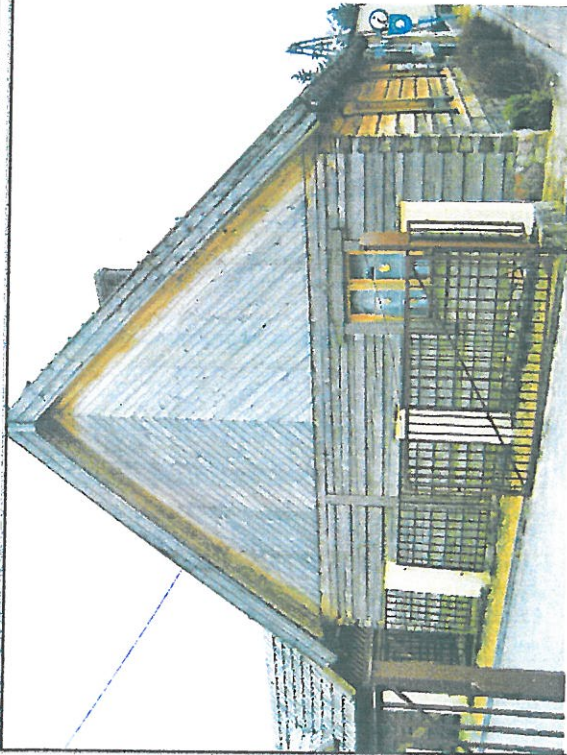
KARTA GMINNEJ EWIDENCJI ZABYTKÓW

1. Nazwa

budynek mieszkalny

2. Czas powstania/uwagi
XIX/XX w.

8. Fotografie



3. Miejscowość

Dziemiany

4. Adres

Ulica: Wyzwolenia

Nr:

5. Przynależność administracyjna

Województwo: pomorskie

Powiat: kościerski

Gmina: Dziemiany

6. Forma ochrony

Data wpisu do rejestru

Nr rejestru:

7. Opracowanie karty adresowej

Autor

Piotr Najmajer

Data wykonania ewidencji

luty 2016

Podpis

GEZ

KARTA GMINNEJ EWIDENCJI ZABYTEKÓW

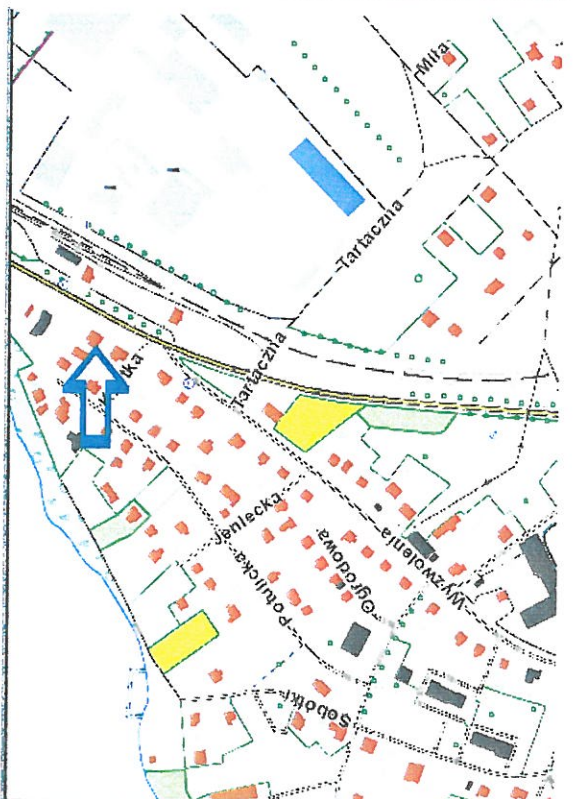

1. Nazwa

budynek mieszkalny

2. Czas powstania/uwagi

XIX/XX w.

3. Fotografie



3. Miejscowość

Dziemiiany

4. Adres

Ulica: Wyzwolenia

Nr: 3

5. Przynależność administracyjna

Województwo: pomorskie

Powiat: kościerski

Gmina: Dziemiiany

6. Forma ochrony

Data wpisu do rejestru

Nr rejestru:

7. Opracowanie karty adresowej

Autor

Piotr Najmajer

Data wykonania ewidencji

luty 2016

Podpis

GEZ

KARTA GMINNEJ EWIDENCJI ZABYTEKÓW

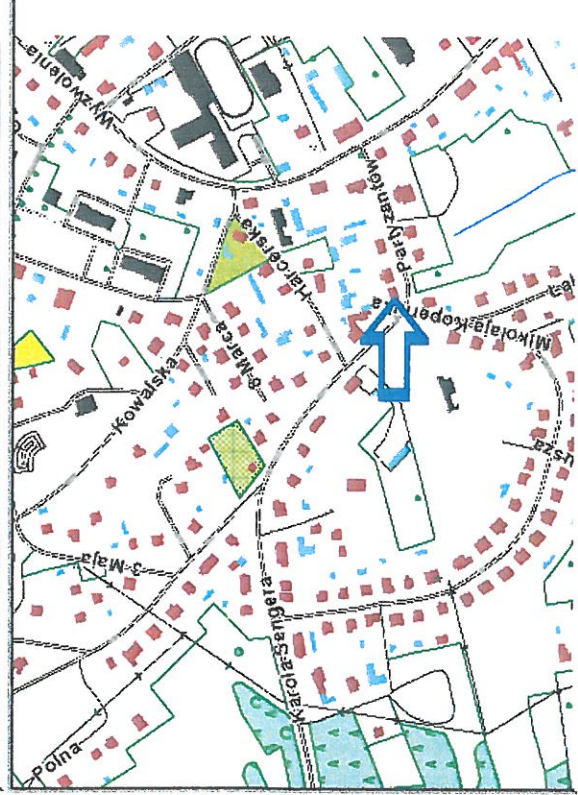
1. Nazwa

budynek mieszkalny

2. Czas powstania/uwagi

1900

8. Fotografie



3. Miejscowość

Dziemiany

4. Adres

Ulica: Sengera

Nr: 1

5. Przynależność administracyjna

Województwo: pomorskie

Powiat: kościerski

Gmina: Dziemiany

6. Forma ochrony

Data wpisu do rejestru

Nr rejestru:

7. Opracowanie karty adresowej

Autor

Piotr Najmajer

Data wykonania ewidencji

listopad 2015

Podpis

GEZ

KARTA GMINNEJ EWIDENCJI ZABYTEKÓW

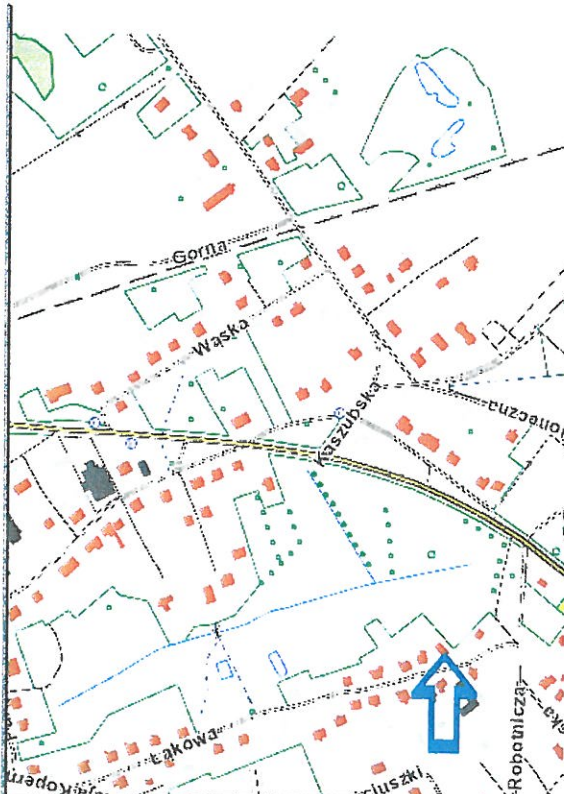
1. Nazwa

budynek mieszkalny

2. Czas powstania/uwagi

XIX/XX w.

8. Fotografie



3. Miejscowość

Dziemiany

4. Adres

Ulica: Łąkowa

Nr: 15

5. Przynależność administracyjna

Województwo: pomorskie

Powiat: kościerski

Gmina: Dziemiany

6. Forma ochrony

Data wpisu do rejestru

Nr rejestru:

7. Opracowanie karty adresowej

Autor

Piotr Najmajer

Data wykonania ewidencji

listopad 2015

Podpis

GEZ

KARTA GMINNEJ EWIDENCJI ZABYTKÓW

3. Miejscowość

Dziemiany



1. Nazwa

budynek gospodarczy

2. Czas powstania/uwagi

II poł. XIX w.

8. Fotografie



4. Adres

Ulica: Łąkowa

Nr: 5

5. Przynależność administracyjna

Województwo: pomorskie

Powiat: Kościerski

Gmina: Dziemiany

6. Forma ochrony

Data wpisu do rejestru

Nr rejestru:

7. Opracowanie karty adresowej

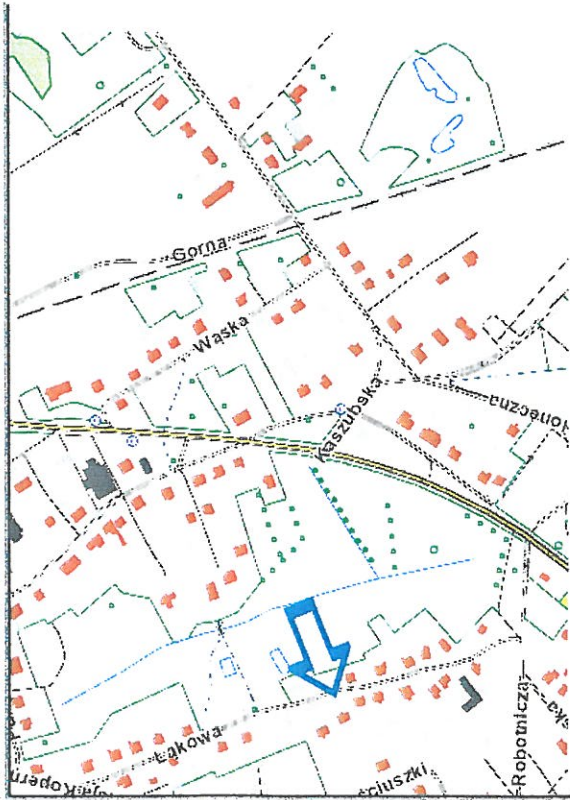
Autor

Piotr Najmajer

Data wykonania ewidencji

listopad 2015

Podpis




GEZ

KARTA GMINNEJ EWIDENCJI ZABYTKÓW

1. Nazwa
stodola

2. Czas powstania/uwagi
XIX/XX w.

8. Fotografie



3. Miejscowość

Dziemiiany

4. Adres

Ulica: Łąkowa

Nr: 3

5. Przynależność administracyjna

Województwo: pomorskie

Powiat: kościerski

Gmina: Dziemiiany

6. Forma ochrony

Data wpisu do rejestru

Nr rejestru:

7. Opracowanie karty adresowej

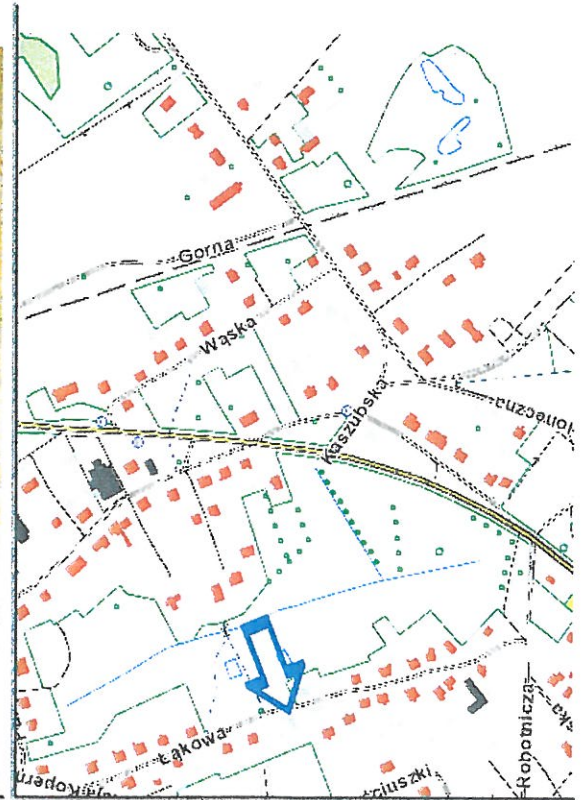
Autor

Piotr Najmajer

Data wykonania ewidencji

listopad 2015

Podpis



GEZ

KARTA GMINNEJ EWIDENCJI ZABYTKÓW

3. Miejscowość

Dziemiany

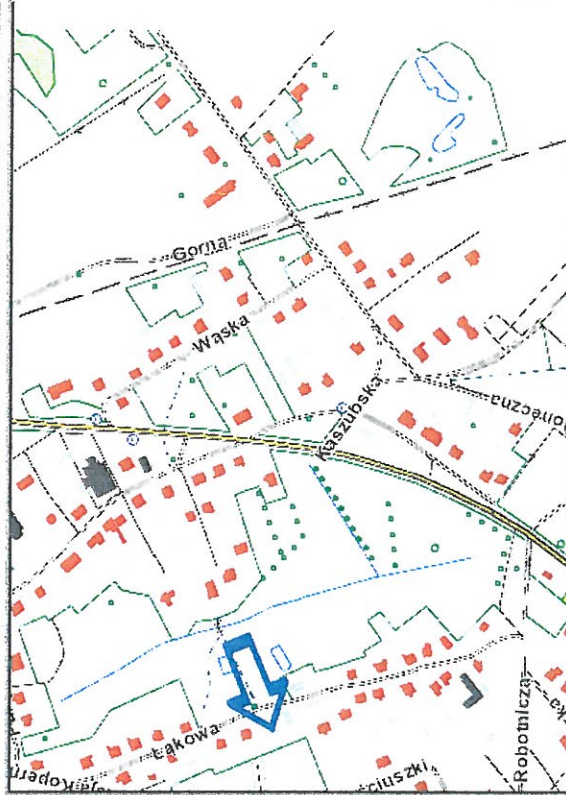
1. Nazwa

budynek gospodarczy

2. Czas powstania/uwagi:

II poł. XIX w.; nadbudowany

8. Fotografie



4. Adres

Ulica: Łąkowa

Nr: 3

5. Przynależność administracyjna

Województwo: pomorskie

Powiat: kościerski

Gmina: Dziemiany

6. Forma ochrony

Data wpisu do rejestru

Nr rejestru:

7. Opracowanie karty adresowej

Autor

Piotr Najmajer

Data wykonania ewidencji

listopad 2015

Podpis

GEZ

KARTA GMINNEJ EWIDENCJI ZABYTKÓW

3. Miejscowość

Dziemiany


1. Nazwa

budynek mieszkalny

2. Czas powstania/uwagi

IV ćw. XIX w.

8. Fotografie



4. Adres

Ulica: Kaszubska

Nr: 4

5. Przynależność administracyjna

Województwo: pomorskie

Powiat: kościerski

Gmina: Dziemiany

6. Forma ochrony

Data wpisu do rejestru

Nr rejestru:

7. Opracowanie karty adresowej

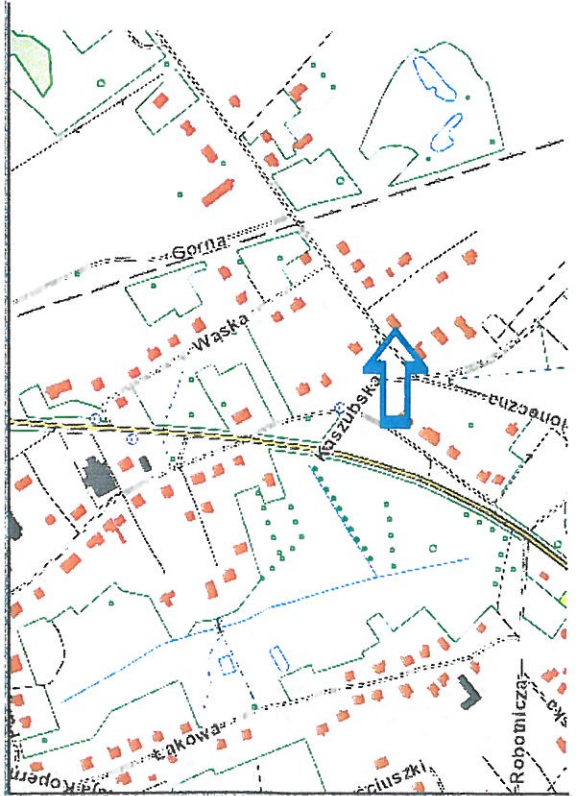
Autor

Piotr Najmajer

Data wykonania ewidencji

listopad 2015

Podpis



GEZ

KARTA GMINNEJ EWIDENCJI ZABYTKÓW

3. Miejscowość

Dziemiiany


1. Nazwa

budynek mieszkalny w zespole dworca kolejowego

2. Czas powstania/uwagi

pocz. XX w.

8. Fotografie



4. Adres

Ulica: Dworcowa

Nr: 2

5. Przynależność administracyjna

Województwo: pomorskie

Powiat: Kościerski

Gmina: Dziemiiany

6. Forma ochrony

Data wpisu do rejestru

Nr rejestru:

7. Opracowanie karty adresowej

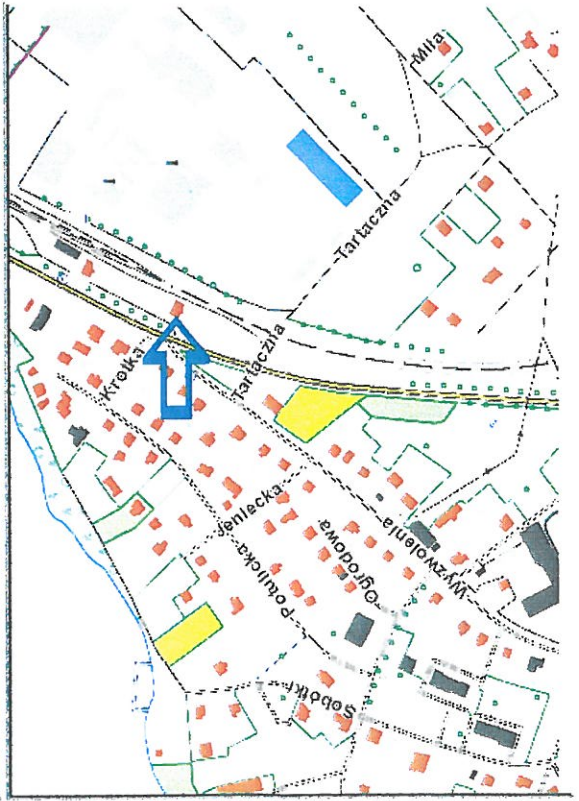
Autor

Piotr Najmajer

Data wykonania ewidencji

listopad 2015

Podpis



GEZ

KARTA GMINNEJ EWIDENCJI ZABYTKÓW

3. Miejscowość

Dziemiany


1. Nazwa

budynek gospodarczy w zespole dworca kolejowego

2. Czas powstania/uwagi

pocz. XX w.

8. Fotografie



4. Adres

Ulica: Dworcowa

Nr: 2

5. Przynależność administracyjna

Województwo: pomorskie

Powiat: kościerski

Gmina: Dziemiany

6. Forma ochrony

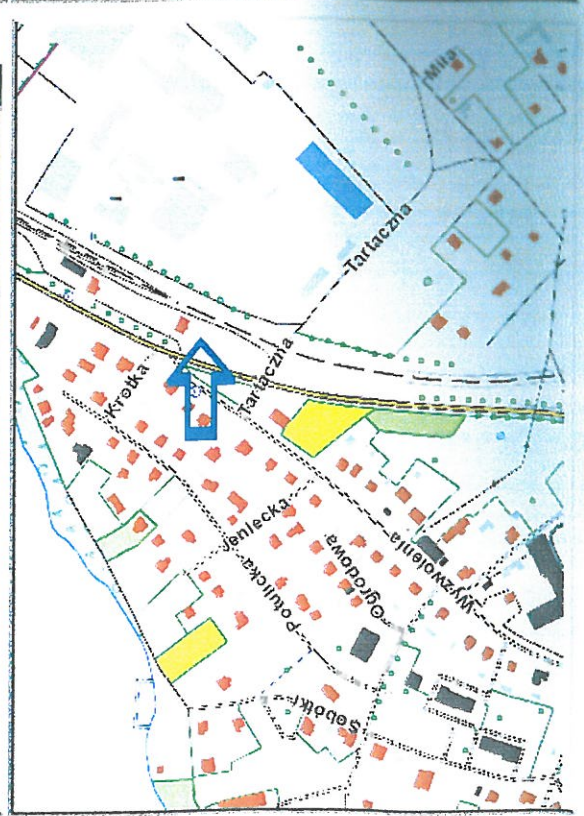
Data wpisu do rejestru

Nr rejestru:

7. Opracowanie karty adresowej

Autor

Piotr Najmajer



Data wydania wydania
Luty 2011

GEZ

KARTA GMINNEJ EWIDENCJI ZABYTKÓW

3. Miejscowość

Dziemiiany

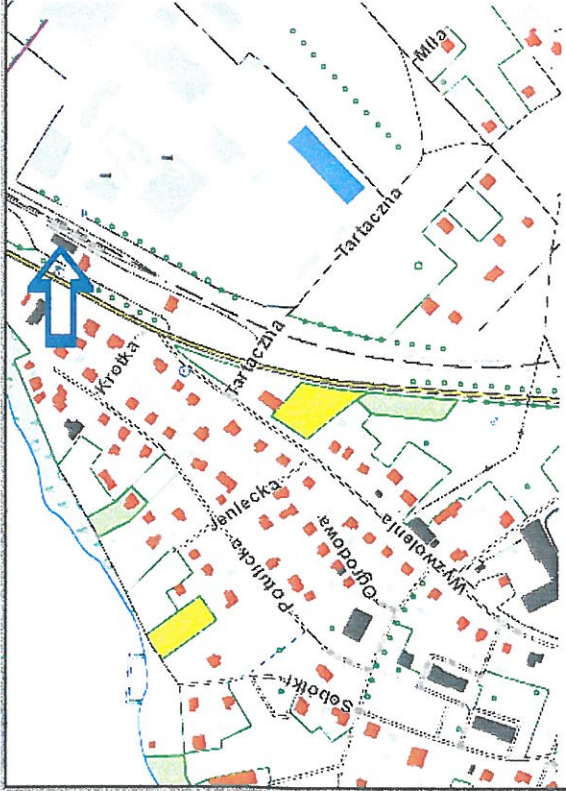
1. Nazwa

dworzec kolejowy

2. Czas powstania/uwagi

pocz. XX w.

8. Fotografie



4. Adres

Ulica: Dworcowa

Nr: 1

5. Przynależność administracyjna

Województwo: pomorskie

Powiat: kościerski

Gmina: Dziemiiany

6. Forma ochrony

Data wpisu do rejestru

Nr rejestru:

7. Opracowanie karty adresowej

Autor

Piotr Najmajer

Data wykonania ewidencji

luty 2016

Podpis

GEZ

KARTA GMINNEJ EWIDENCJI ZABYTEKÓW

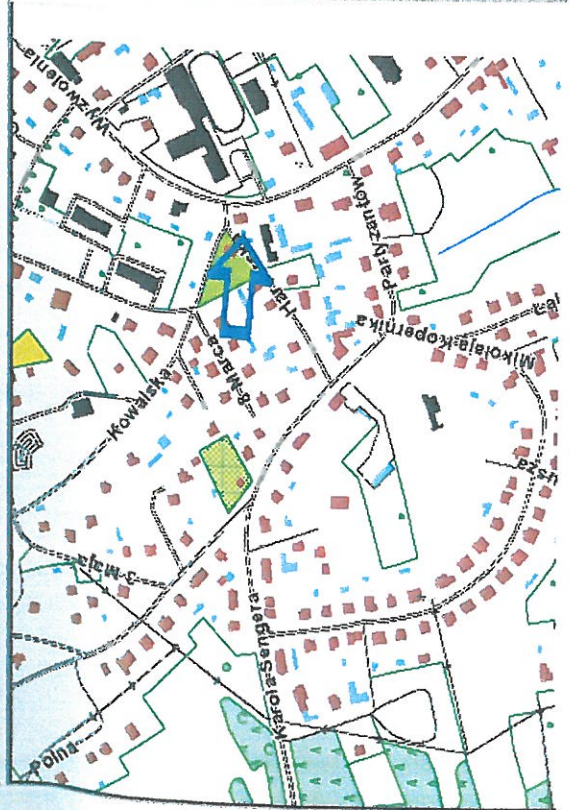
1. Nazwa

budynek mieszkalny

2. Czas powstania/uwagi

I ćw. XX w.

8. Fotografie



3. Miejscowość

Dziemiany

4. Adres

Ulica: Wyzwolenia

Nr: 23

5. Przynależność administracyjna

Województwo: pomorskie

Powiat: kościerski

Gmina: Dziemiany

6. Forma ochrony

Data wpisu do rejestru

Nr rejestru:

7. Opracowanie karty adresowej

Autor

Piotr Najmajer

Data wykonania ewidencji

listopad 2015

Podpis

GEZ

KARTA GMINNEJ EWIDENCJI ZABYTKÓW

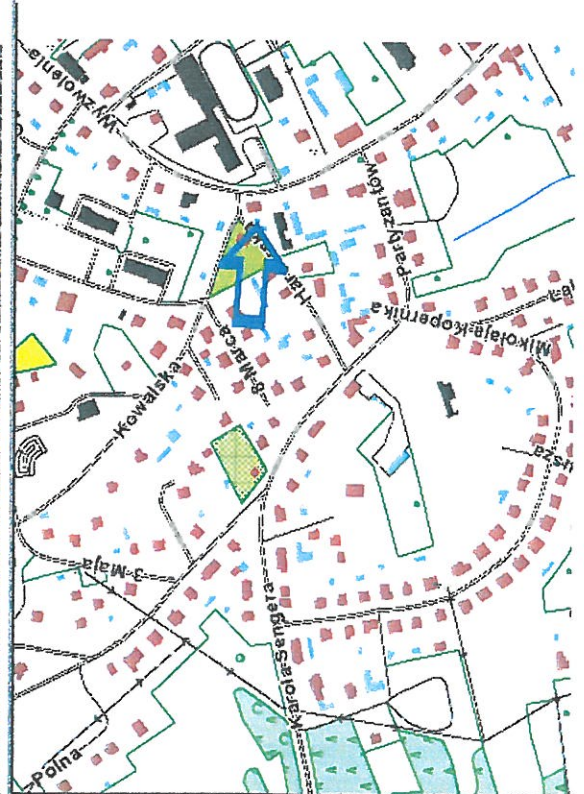
1. Nazwa

budynek mieszkalny

2. Czas powstania/uwagi

I ćw. XX w.

8. Fotografie



3. Miejscowość

Dziemiany

4. Adres

Ulica: Wyzwolenia

Nr: 23

5. Przynależność administracyjna

Województwo: pomorskie

Powiat: kościerski

Gmina: Dziemiany

6. Forma ochrony

Data wpisu do rejestru

Nr rejestru:

7. Opracowanie karty adresowej

Autor

Piotr Najmajer

Data wykonania ewidencji

listopad 2015

Podpis

GEZ

KARTA GMINNEJ EWIDENCJI ZABYTKÓW

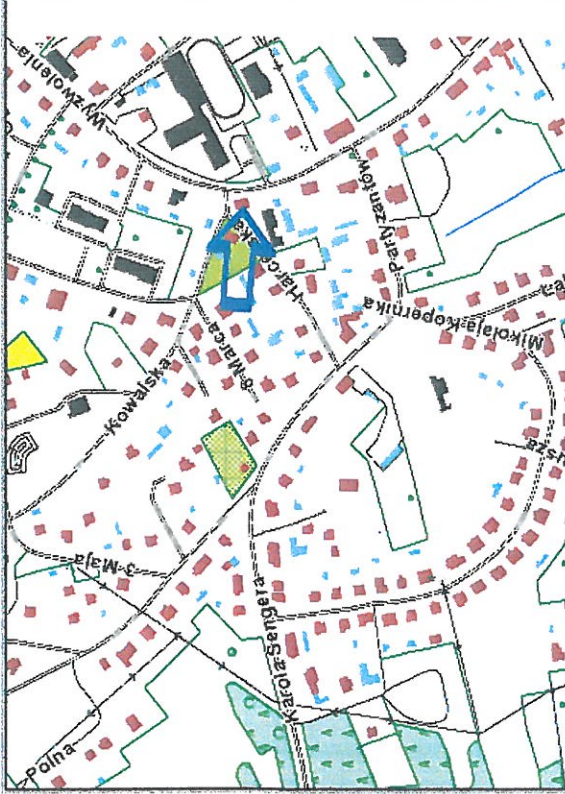

1. Nazwa

budynek mieszkalny

2. Czas powstania/uwagi

I ćw. XX w.

8. Fotografie



3. Miejscowość

Dziemiiany

4. Adres

Ulica: Wyzwolenia

Nr: 23

5. Przynależność administracyjna

Województwo: pomorskie

Powiat: kościerski

Gmina: Dziemiiany

6. Forma ochrony

Data wpisu do rejestru

Nr rejestru:

7. Opracowanie karty adresowej

Autor

Piotr Najmajer

Data wykonania ewidencji

listopad 2015

Podpis

GEZ

KARTA GMINNEJ EWIDENCJI ZABYTEKÓW

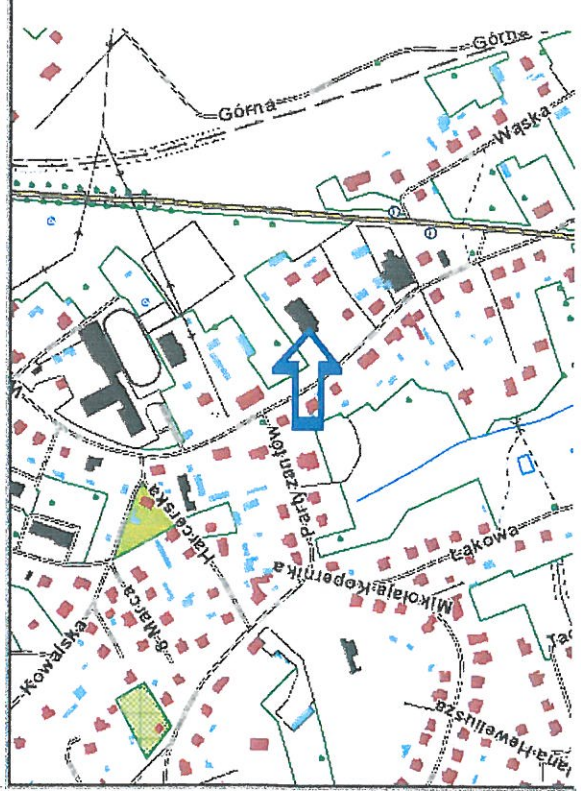



1. Nazwa

kościół parafialny pw. św. Antoniego

2. Czas powstania/uwagi

1922-1923

8. Fotografie



3. Miejscowość

Dziemiany

4. Adres

Ulica: Wyzwolenia

Nr: 25

5. Przynależność administracyjna

Województwo: pomorskie

Powiat: kościerski

Gmina: Dziemiany

6. Forma ochrony

Data wpisu do rejestru

Nr rejestru:

7. Opracowanie karty adresowej

Autor

Piotr Najmajer

Data wykonania ewidencji

listopad 2015

Podpis

GEZ

KARTA GMINNEJ EWIDENCJI ZABYTEKÓW

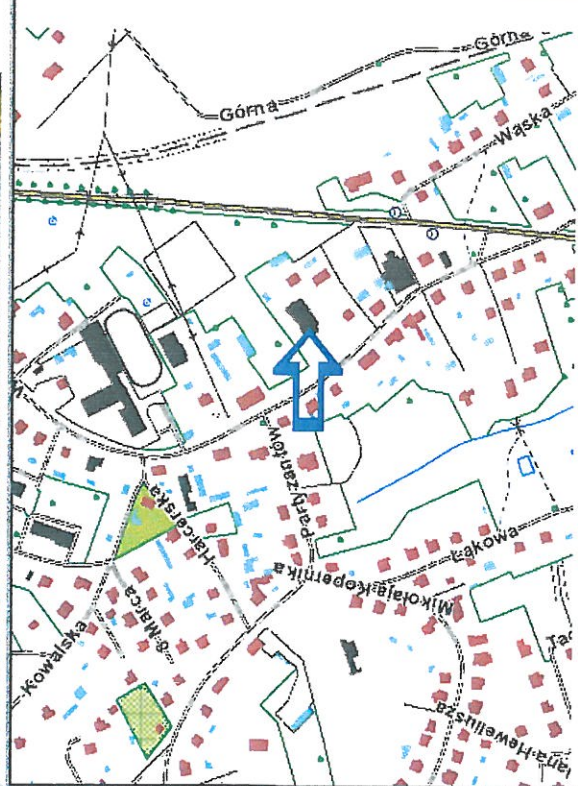


1. Nazwa

kościół parafialny pw. św. Antoniego

2. Czas powstania/uwagi

1922-1923

8. Fotografie



3. Miejscowość

Dziemiany

4. Adres

Ulica: Wyzwolenia

Nr: 25

5. Przynależność administracyjna

Województwo: pomorskie

Powiat: kościerski

Gmina: Dziemiany

6. Forma ochrony

Data wpisu do rejestru

Nr rejestru:

7. Opracowanie karty adresowej

Autor

Piotr Najmajer

Data wykonania ewidencji

listopad 2015

Podpis

GEZ

KARTA GMINNEJ EWIDENCJI ZABYTEKÓW

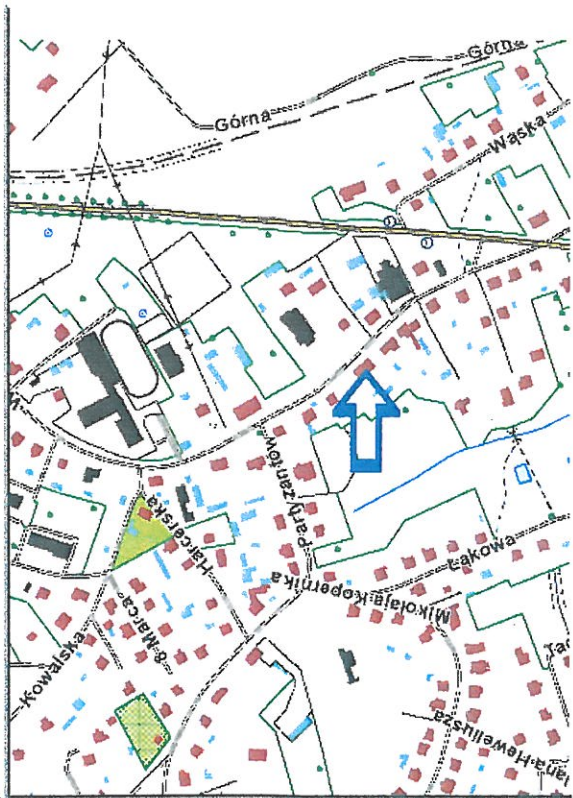

1. Nazwa

budynek mieszkalny

2. Czas powstania/uwagi

1892

8. Fotografie



3. Miejscowość

Dziemiany

4. Adres

Ulica: Wyzwolenia

Nr: 30/30a

5. Przynależność administracyjna

Województwo: pomorskie

Powiat: kościerski

Gmina: Dziemiany

6. Forma ochrony

Data wpisu do rejestru

Nr rejestru:

7. Opracowanie karty adresowej

Autor

Piotr Najmajer

Data wykonania ewidencji

listopad 2015

Podpis

GEZ

KARTA GMINNEJ EWIDENCJI ZABYTKÓW

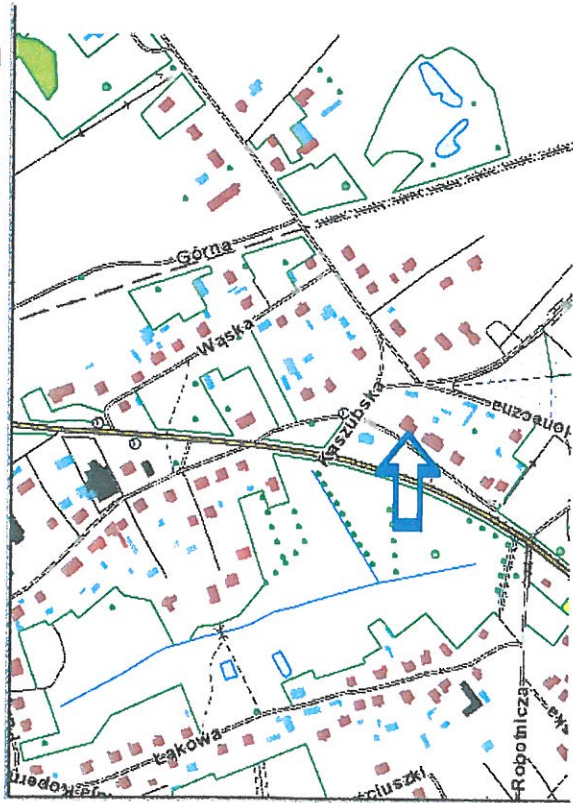

1. Nazwa

budynek mieszkalny

2. Czas powstania/uwagi

I ćw. XX w.

3. Fotografie



3. Miejscowość

Dziemiany

4. Adres

Ulica: Wyzwolenia

Nr: 41

5. Przynależność administracyjna

Województwo: pomorskie

Powiat: kościerski

Gmina: Dziemiany

6. Forma ochrony

Data wpisu do rejestru

Nr rejestru:

7. Opracowanie karty adresowej

Autor

Piotr Najmajer

Data wykonania ewidencji

listopad 2015

Podpis

GEZ

KARTA GMINNEJ EWIDENCJI ZABYTKÓW

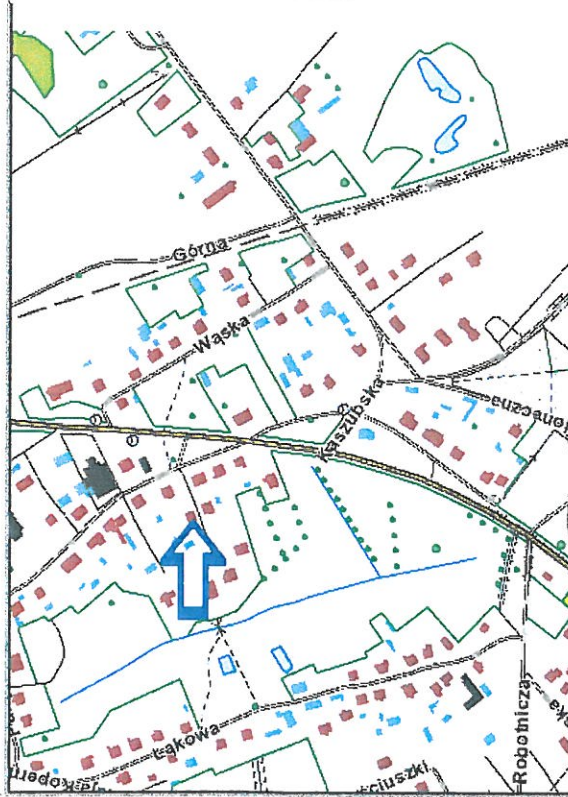
1. Nazwa

budynek mieszkalny

2. Czas powstania/uwagi

XIX/XX w.

8. Fotografie



3. Miejscowość

Dziemiany

4. Adres

Ulica: Wyzwolenia

Nr: 42

5. Przynależność administracyjna

Województwo: pomorskie

Powiat: kościerski

Gmina: Dziemiany

6. Forma ochrony

Data wpisu do rejestru

Nr rejestru:

7. Opracowanie karty adresowej

Autor

Piotr Najmajer

Data wykonania ewidencji

listopad 2015

Podpis