

**UCHWAŁA NR XLV/230/13  
RADY GMINY DZIEMIANY**

z dnia 28 października 2013 r.

**w sprawie zaliczenia dróg do kategorii dróg gminnych**

Na podstawie art. 18 ust. 2 pkt 15 ustawy z dnia 8 marca 1990 r. o samorządzie gminnym (tekst jedn. Dz. U. z 2013 r., poz. 594 z późn. zm.) oraz art. 7 ustawy z dnia 21 marca 1985 r. o drogach publicznych (tekst jedn. Dz. U z 2013 r., poz. 260 z późn. zm.) po zasięgnięciu opinii Zarządu Powiatu Kościerskiego, **Rada Gminy Dziemiany uchwala**, co następuje:

**§ 1.**

Zalicza się do kategorii dróg gminnych następujące ulice położone na terenie miejscowości Dziemiany:

1. ul. Kopernika (działki nr: 505/2, 522/2, 522/1, 818) - przebieg drogi przedstawia mapa stanowiąca załącznik nr 1 do niniejszej uchwały

2. ul. Łąkową (działki nr: 149/6, 492/4, 134/1, 487/1, 133/1, 158/1, 157/1, 159/1, 159/2) - przebieg drogi przedstawia mapa stanowiąca załącznik nr 2 do niniejszej uchwały

3. ul. Heweliusza (działki nr: cz. 609, cz. 601, cz. 522/2) - przebieg drogi przedstawia mapa stanowiąca załącznik nr 3 do niniejszej uchwały

4. ul. Kościuszki (działki nr: cz. 609, 637, 152/6, cz. 641) - przebieg drogi przedstawia mapa stanowiąca załącznik nr 4 do niniejszej uchwały

5. ul. Kard. Wyszyńskiego (działki nr: cz. 655, 240/25, 240/37) - przebieg drogi przedstawia mapa stanowiąca załącznik nr 5 do niniejszej uchwały

6. ul. Wybickiego (działki nr: cz. 655, 678, 696, cz. 243/5) - przebieg drogi przedstawia mapa stanowiąca załącznik nr 6 do niniejszej uchwały

7. ul. Ks. Podlaszewskiego (działka nr: 236/4) - przebieg drogi przedstawia mapa stanowiąca załącznik nr 7 do niniejszej uchwały

8. ul. Jana Pawła II (działki nr: cz. 155/3, 644, cz. 641, 649, 152/3, 634, 596, 595, cz.655, 652) - przebieg drogi przedstawia mapa stanowiąca załącznik nr 8 do niniejszej uchwały.

**§ 2.**

Wykonanie uchwały powierza się Wójtowi Gminy Dziemiany.

**§ 3.**

Uchwała wchodzi w życie po upływie 14 dni od dnia ogłoszenia w Dzienniku Urzędowym Województwa Pomorskiego.

Przewodniczący Rady  
Gminy

**Krzysztof Rolbiecki**

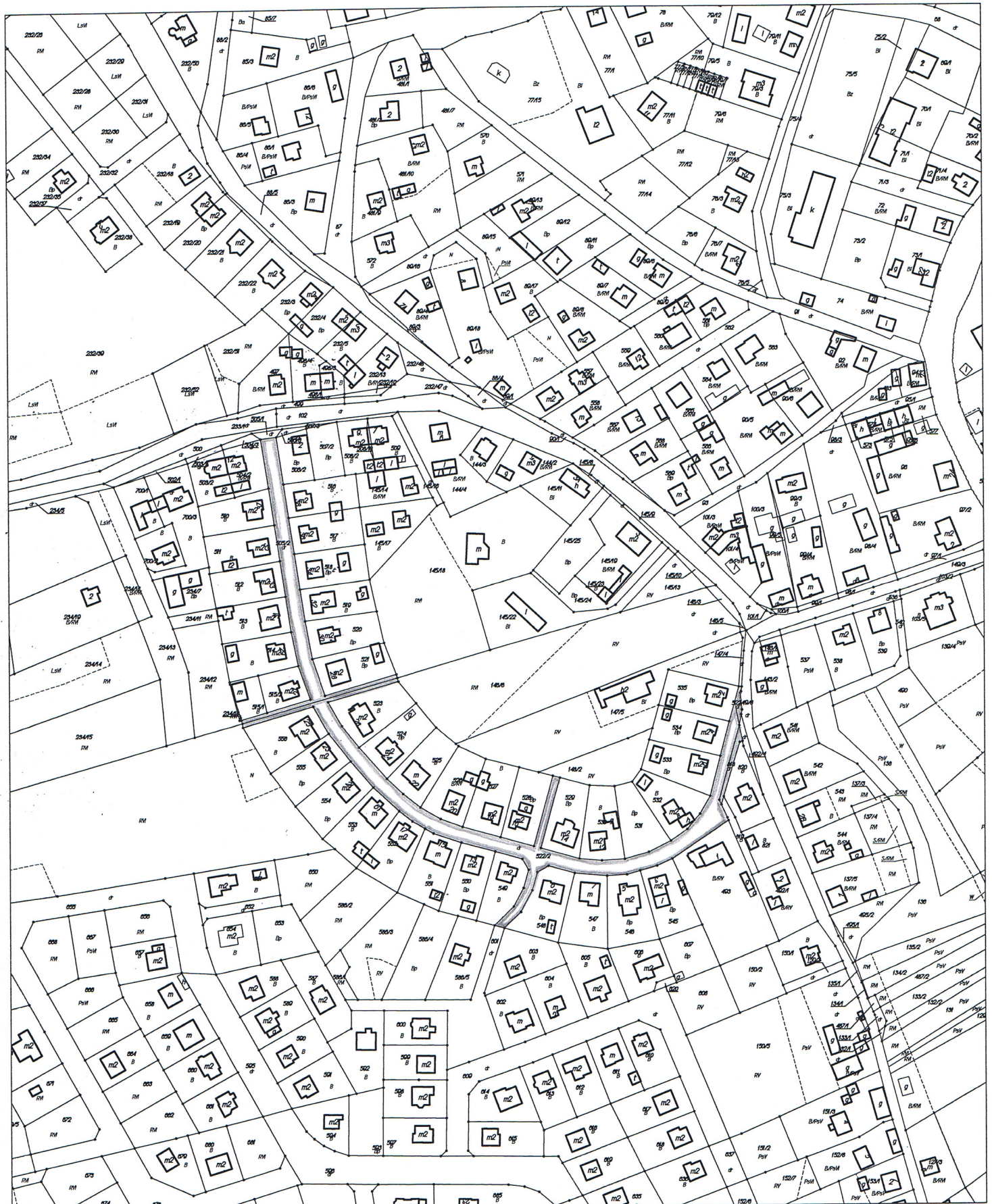
**WYRYS Z MAPY EWIDENCJI GRUNTÓW Skala 1 : 2000**

woj. POMORSKIE, pow. kościerski

Jednostka ewidencyjna : Dziemiany

Nazwa obrębu : Dziemiany Numer obrębu : 0001

Działki : 505/2,818,522/1,522/2



Dokument niniejszy służy do celów informacyjnych.

Nie jest przeznaczony do dokonania wpisu w Księdze Wieczystej.

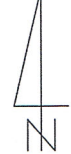
Opracowano systemem GEO-MAP. Wydrukowano : 2013.10.18 12:11:03 przez Anna Cichocka Str. 1/1

Z UP. STAROSTY

Maria Ertmańska  
Specjalista

99. Katastru nieruchomości





Dokument niniejszy służy do celów informacyjnych.

Nie jest przeznaczony do dokonania wpisu w Księdze Wieczystej.

Opracowano systemem GEO-MAP. Wydrukowano : 2013.10.21 9:41:28 przez Anna Cichocka Str. 1/1

z up. STAROSTY

Małgorzata Ertmańska

Specjalista

ds. katastru nieruchomości

WYRYS Z MAPY EWIDENCJI GRUNTÓW Skala 1: 2000

woj. POMORSKIE, pow. kościerski

Jednostka ewidencyjna : Dziemiany

Nazwa obrębu : Dziemiany Numer obrębu : 0001

Działki : 152/6,609,637,641



Dokument niniejszy służy do celów informacyjnych.

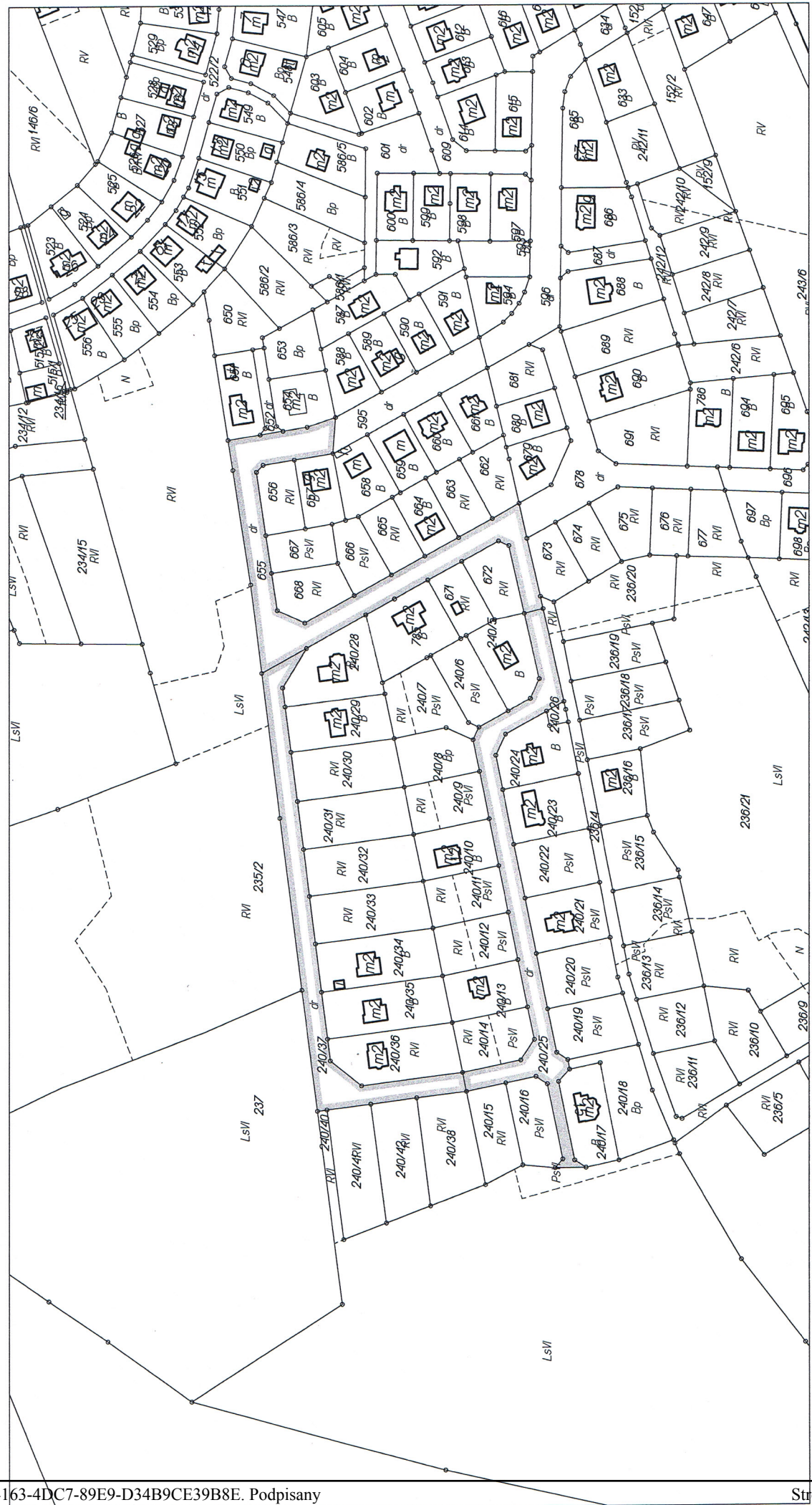
Nie jest przeznaczony do dokonania wpisu w Księdze Wieczystej.

Opracowano systemem GEO-MAP. Wydrukowano : 2013.10.21 9:39:15 przez Anna Cichocka Str. 1/1

z up. STAROSTY

Maria Ermańska  
Specjalista

STAROSTA KOŚCIERSKI  
 WYRYS Z MAPY EWIDENCJI GRUNTÓW Skala 1: 2000  
 POMORSKIE, pow. kościerski  
 Jednostka ewidencyjna : Działiany  
 Nazwa obrębu : Działiany Numer obrębu : 0001  
 Działki : 240/37, 240/25, 655



Document niniejszy służy do celów informacyjnych.  
 Nie jest przeznaczony do dokonania wpisu w Księdze Wieczystej.  
 Opracowano systemem GEO-MAP. Wydrukowano : 2013.10.21 9:30:33 przez Anna Cichočka Str. 1/1

z up. STAROSTY  
 Małgorzata Ermanńska  
 Specjalista  
 ds. katastru nieruchomości

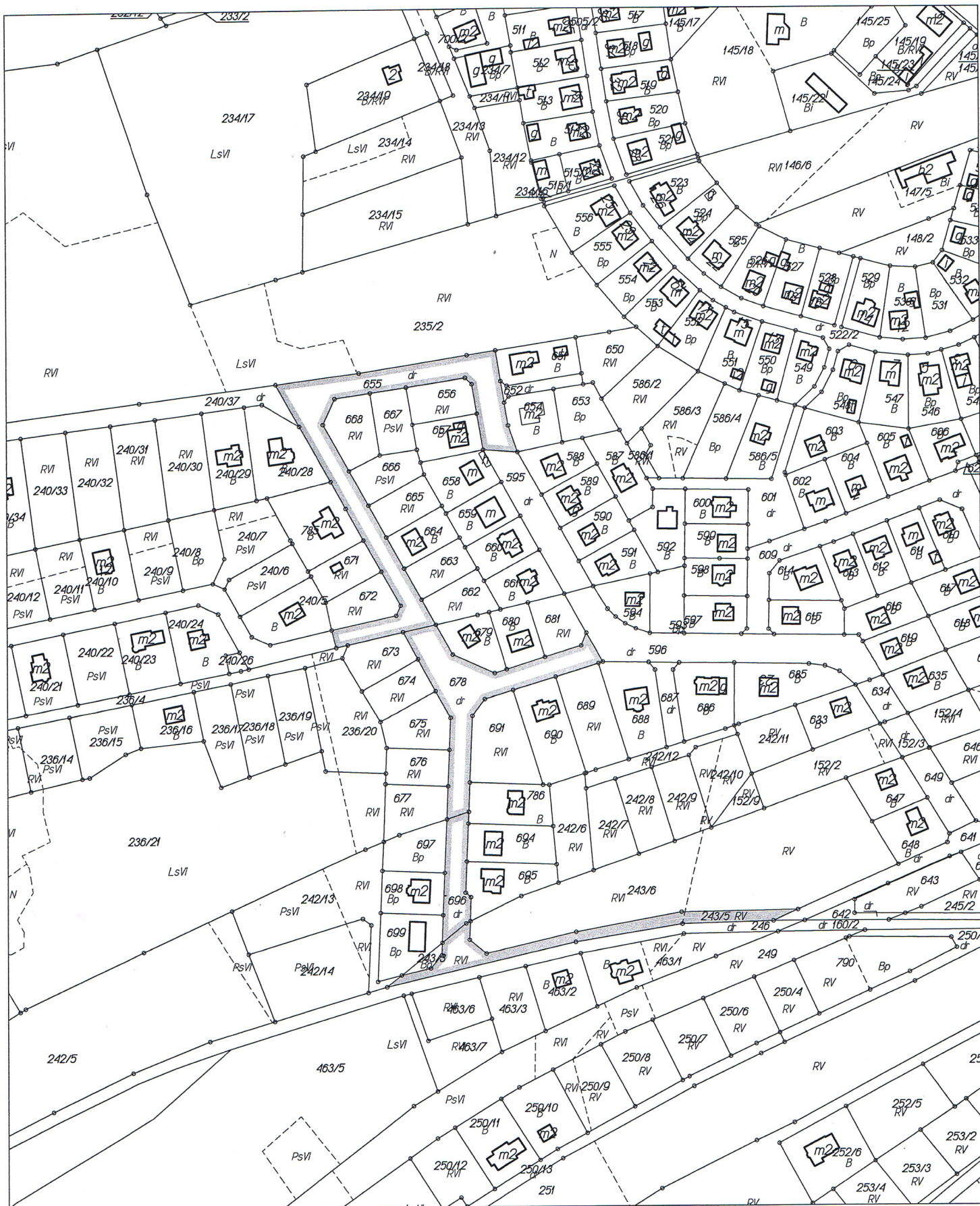
WYRYS Z MAPY EWIDENCJI GRUNTÓW Skala 1: 2000

woj. POMORSKIE, pow. kościerski

Jednostka ewidencyjna : Dziemiany

Nazwa obrębu : Dziemiany Numer obrębu : 0001

Działki : 678,243/5,696,655



Dokument niniejszy służy do celów informacyjnych.

Nie jest przeznaczony do dokonania wpisu w Księdze Wieczystej.

Opracowano systemem GEO-MAP. Wydrukowano : 2013.10.21 9:38:05 przez Anna Cichocka Str. 1/1

z up. STAROSTY

Małgorzata Ertmińska  
Specjalista

ds. katastru nieruchomości



WYRYS Z MAPY EWIDENCJI GRUNTÓW Skala 1: 2000

woj. POMORSKIE, pow. kościerski

Jednostka ewidencyjna : Dziemiany

Nazwa obrębu : Dziemiany Numer obrębu : 0001

Działki : 595,644,652,152/3,634,155/3,649,641,655,596



Dokument niniejszy służy do celów informacyjnych.

Nie jest przeznaczony do dokonania wpisu w Księdze Wieczystej.

Opracowano systemem GEO-MAP. Wydrukowano : 2013.10.21 9:33:44 przez Anna Cichocka Str. 1/1

z up. STAROSTY

Małgorzata Ertmańska

Specjalista

ds. katastru nieruchomości

## UZASADNIENIE

Stosownie do treści art. 18 ust. 2 pkt 15 ustawy o samorządzie gminnym (tekst jedn. Dz. U. z 2013 r., poz. 594) do właściwości Rady Gminy należy podejmowanie uchwał w sprawie nadawania ciągom komunikacyjnym kategorii dróg gminnych.

Do dróg gminnych zalicza się drogi o znaczeniu lokalnym nie zaliczone do innych kategorii, stanowiące uzupełniającą sieć dróg służących miejscowym potrzebom z wyłączeniem dróg wewnętrznych. Zaliczenie do kategorii dróg gminnych następuje w drodze uchwały rady gminy po zasięgnięciu opinii zarządu powiatu.

Zarząd Powiatu Kościerskiego w uchwale Nr 76/84/2012 z dnia 29.06.2012 r. pozytywnie zaopiniował propozycję zaliczenia ulic Kopernika, Heweliusza, Kościuszki, Kard. Wyszyńskiego, Wybickiego, Ks. Podlaszewskiego, Jana Pawła II do kategorii dróg gminnych.