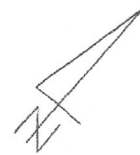


MAPA DO CELÓW INFORMACYJNYCH Skala 1: 500
woj. POMORSKIE
pow. kościerski
Jednostka ewidencyjna: Dziemiany
Nazwa obrębu: Dziemiany Numer obrębu: 0001
Dziątki: 91
Arkusz mapy: 6.113.19.16.3.2..

STAROSTWO POWIATOWE W KOSZCZYNIE
Województwo Śląskie : Główny Urząd Miar
Biuro - Funduszy Ochrony i Dokumentacji
Geodezyjnej i Kartograficznej
Pozwolenia na zgodność niniejszej mapy
z oryginalnym przewidywaniem państwowego
zapisu geodezyjnego i kartograficznego
W Gdyni
i wyświadczonej przez nas na 5236/2014
niezależnie od innych zapisów państwowego
w Gdyni
12.04.2014



P. Wydrukowano : 2014.08.11 13:51:58 przez Joanna Grosz

PLAN SYTUACYJNY DZ. NR 77/15 OBR. DZIEMIANY

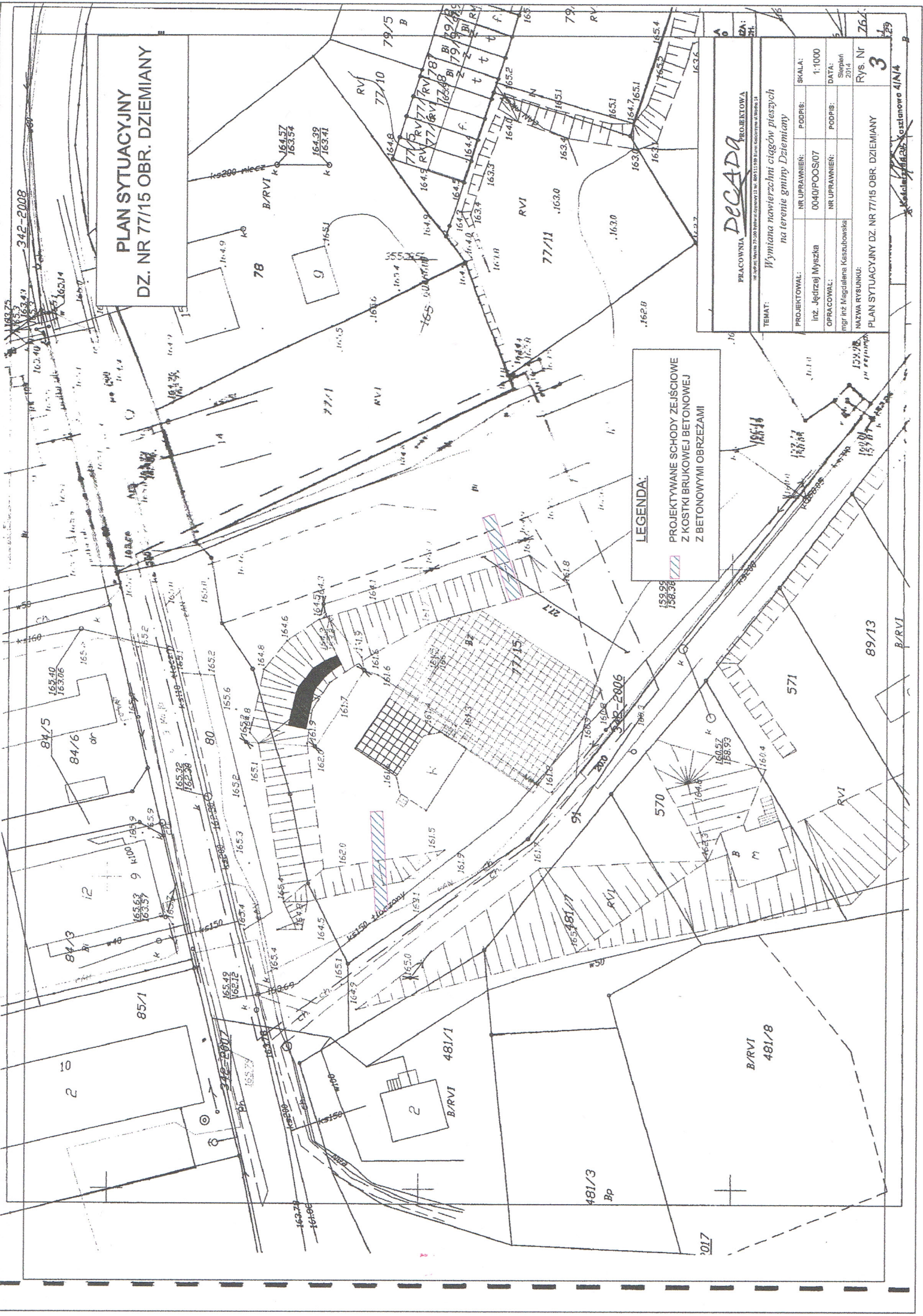
PRACOWNIA
DECADA
PROJEKTOWA

Wymiana nawierzchni ciągów pieszych
na terenie gminy Dziemiany

PROJEKTOWAŁ: inż. Jędrzej Myszcza	NR UPRAWNIENI: 0040/POOS/07	SKALA: 1:1000
OPRACOWAŁ: mgr inż. Magdalena Kaszubowska	NR UPRAWNIENI: PODPIS:	DATA: Styczeń 2014
NAZWA RYSUNKU: PLAN SYTUACYJNY DZ. NR 77/15 OBR. DZIEMIANY		Rys. Nr 3

LEGENDA:

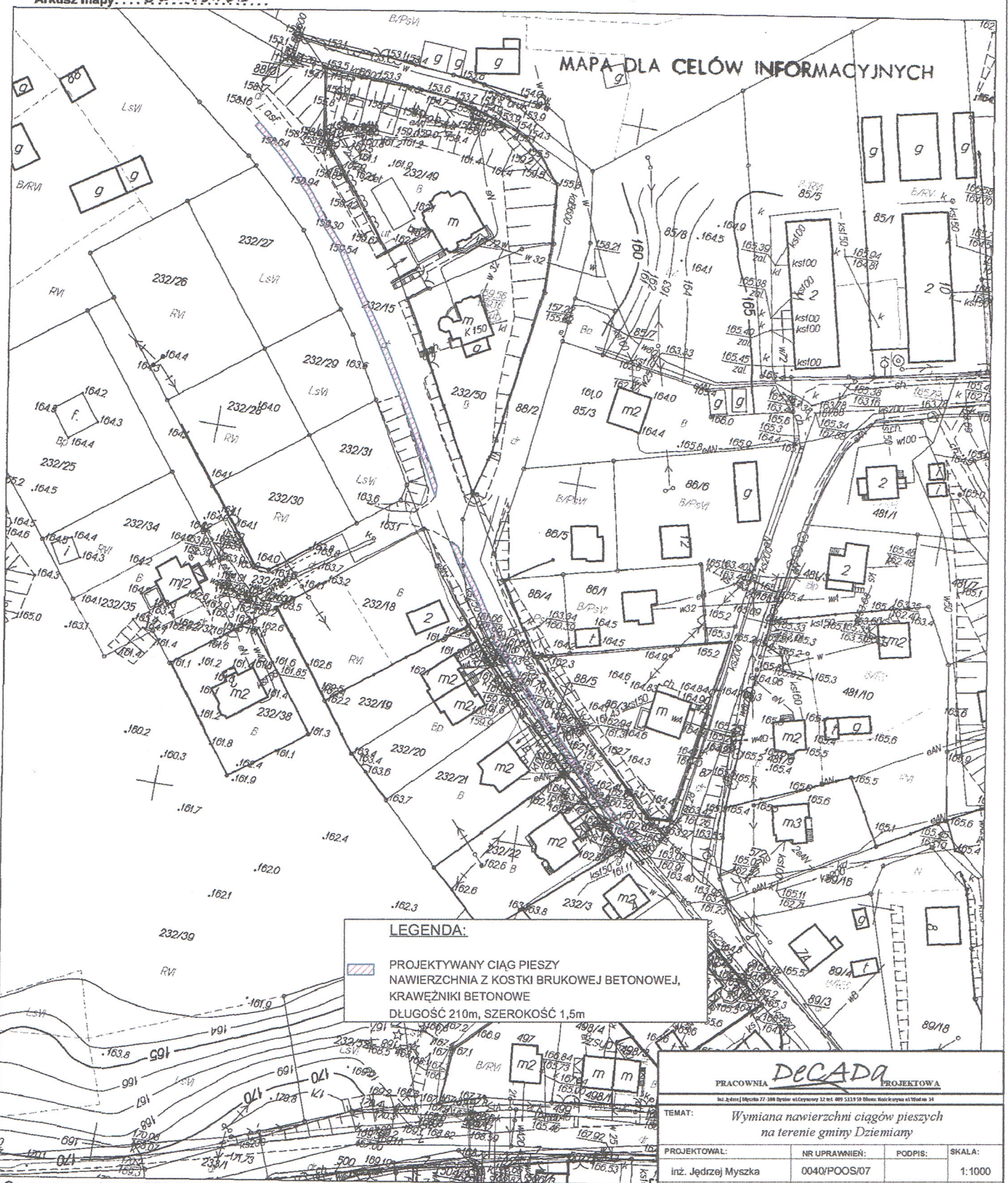
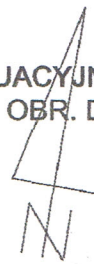
PROJEKTOWANE SCHODY ZEJŚCIOWE
Z KOSTKI BRUKOWEJ BETONOWEJ
Z BETONOWYMI OBRZEŻAMI



MAPA DO CELÓW INFORMACYJNYCH Skala 1: 1000
woj. POMORSKIE
pow. kościerski
Jednostka ewidencyjna: Dziemiany
Nazwa obrębu: Dziemiany Numer obrębu: 0001
Działki: 88/5, 232/15
Arkusz mapy: ... 6 213 19 16 3 ...

PLAN SYTUACYJNY
DZ. NR 88/5, 232/15 OBR. DZIEMIANY

PLAN SYTUACYJNY
DZ. NR 88/5, 232/15 OBR. DZIEMIANY
11.08.2014



LEGENDA:

PROJEKTOWANY CIĄG PIESZY
NAWIERZCHNIA Z KOSTKI BRUKOWEJ BETONOWEJ,
KRAWĘZNIKI BETONOWE
DŁUGOŚĆ 210m, SZEROKOŚĆ 1,5m

Opracowano systemem GEO-MAP. Wydrukowano : 2014.08.11 9:31:28 przez Joanna Grosz

PRACOWNIA DECADE PROJEKTOWA			
ul. Józefa Michała 77, 88-100 Kościerzyna, tel. 058 533 99 99, fax 058 533 99 99			
TEMAT: Wymiana nawierzchni ciągów pieszych na terenie gminy Dziemiany			
PROJEKTOWAŁ:	NR UPRAWNIENI:	PODPIS:	SKALA:
inż. Jędrzej Myszk	0040/POOS/07		1:1000
OPRACOWAŁ:	NR UPRAWNIENI:	PODPIS:	DATA:
mgr inż. Magdalena Kaszubowska			Styczeń 2014
NAZWA RYSUNKU:			Rys. Nr
PLAN SYTUACYJNY DZ. NR 88/5, 232/15 OBR. DZIEMIANY			4

TYTUŁ

PROJEKTOWANY CIĄG PIESZY
OBRZEŻE BETONOWE I KRAWĘŻNIK NAJAZDOWY
DŁUGOŚĆ 54m, SZEROKOŚĆ 1,3m

LEGENDA

PROJEKTOWANY CIĄG PIESZY
OBRZEŻE BETONOWE I KRAWĘŻNIK NAJAZDOWY

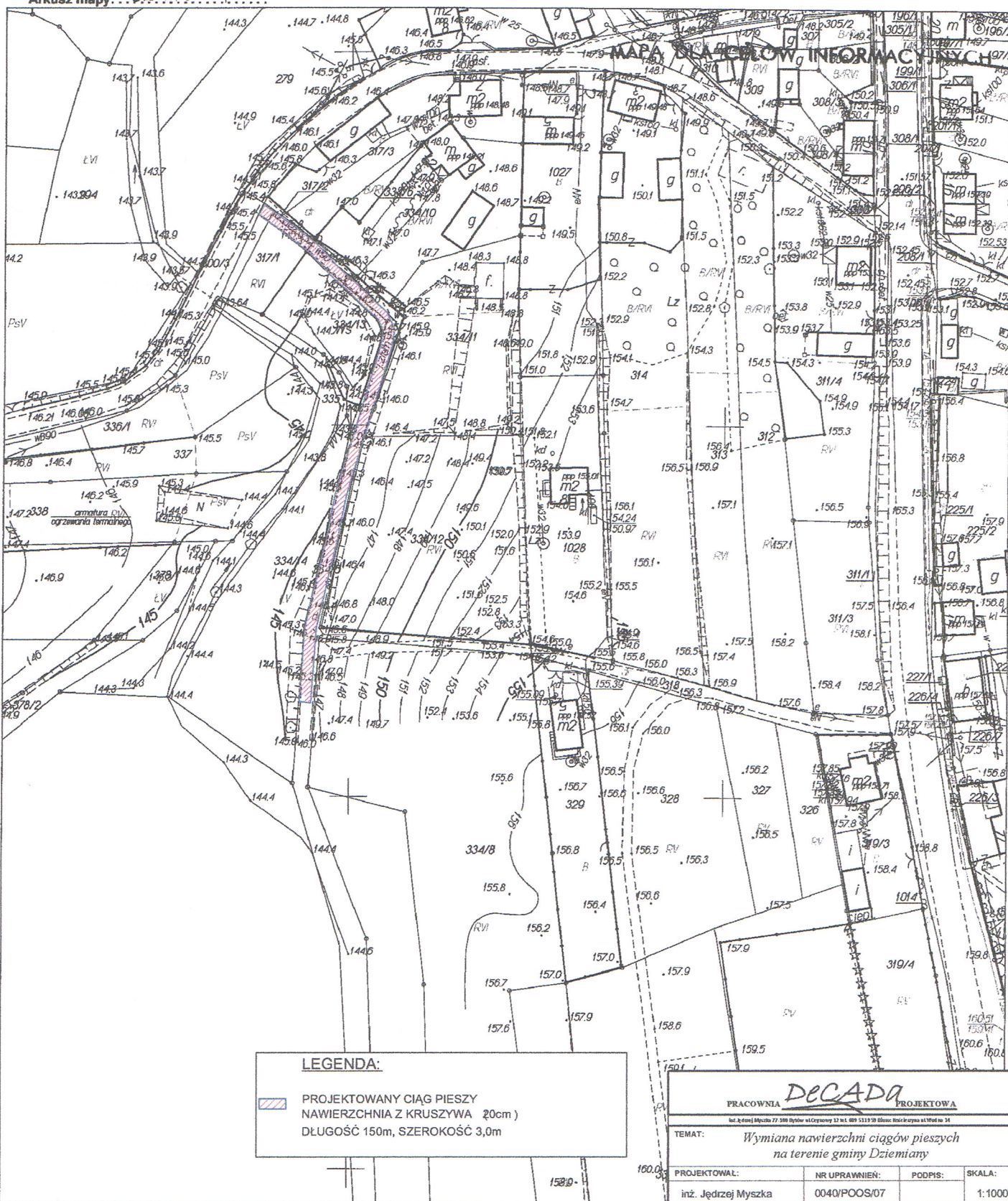
TYTUŁ

PROJEKTOWANY CIĄG PIESZY
OBRZEŻE BETONOWE I KRAWĘŻNIK NAJAZDOWY
DŁUGOŚĆ 54m, SZEROKOŚĆ 1,3m

LEGENDA

PROJEKTOWANY CIĄG PIESZY
OBRZEŻE BETONOWE I KRAWĘŻNIK NAJAZDOWY

MAPA DO CELÓW INFORMACYJNYCH Skala 1: 1000
woj. POMORSKIE
pow. kościerski
Jednostka ewidencyjna: Dziemiany
Nazwa obrębu: Kalisz Numer obrębu: 0003
Działki: 317/2, 334/5, 318
Arkusz mapy: 6, 214, 19, 22, 4



MAPA POMIARU POWYKONAWCZEGO BUDYNKU Z PRZYŁĄCZAMI skala: 1:500

1. Pomiar powykonawczy budynku i przyłączy wodociągowej i kanalizacyjnej nr uzgodnień ZUD 0630/187/2012 - przebieg nieznany przedtem
kabel dhl co - projekt nie był uzgodniony w ZUD

Decyzja pozwolenia na budowę Nr AB.6740.214.02.2012 z dnia 10.05.2012 r.

woj. pomorskie
powiat: kościerski
gmina: Dziemiany
obroń: KALISZ
Nr. działki: 1025
sekcja: 6.214.19.22.1

Właściciel: Gmina Dziemiany

KERG: 6640.380.2014

Ks.rob.10507/49/2014

Sporządził

mgr inż. Jędrzej Myszkowski
Pracownia Projektowa DECADE

Kościerzyna dn.27.02.2014 r.

PLAN SYTUACYJNY DZ. NR 365/7 i 368/2 OBR. KALISZ

Poświadczam, że niniejszy dokument został opracowany w wyniku prac geodezyjnych i kartograficznych, których rezultaty zawiera opłata techniczna wpłacony do ewidencji materiałów państwowego zasobu geodezyjnego i kartograficznego

Organ prowadzący państwowy zasob geodezyjny i kartograficzny

Identyfikator ewidencyjny materiału państwowego - opłata techniczna

Data wpisania opłaty technicznej do ewidencji materiałów państwowego

Imię, nazwisko i podpis osoby reprezentującej organ

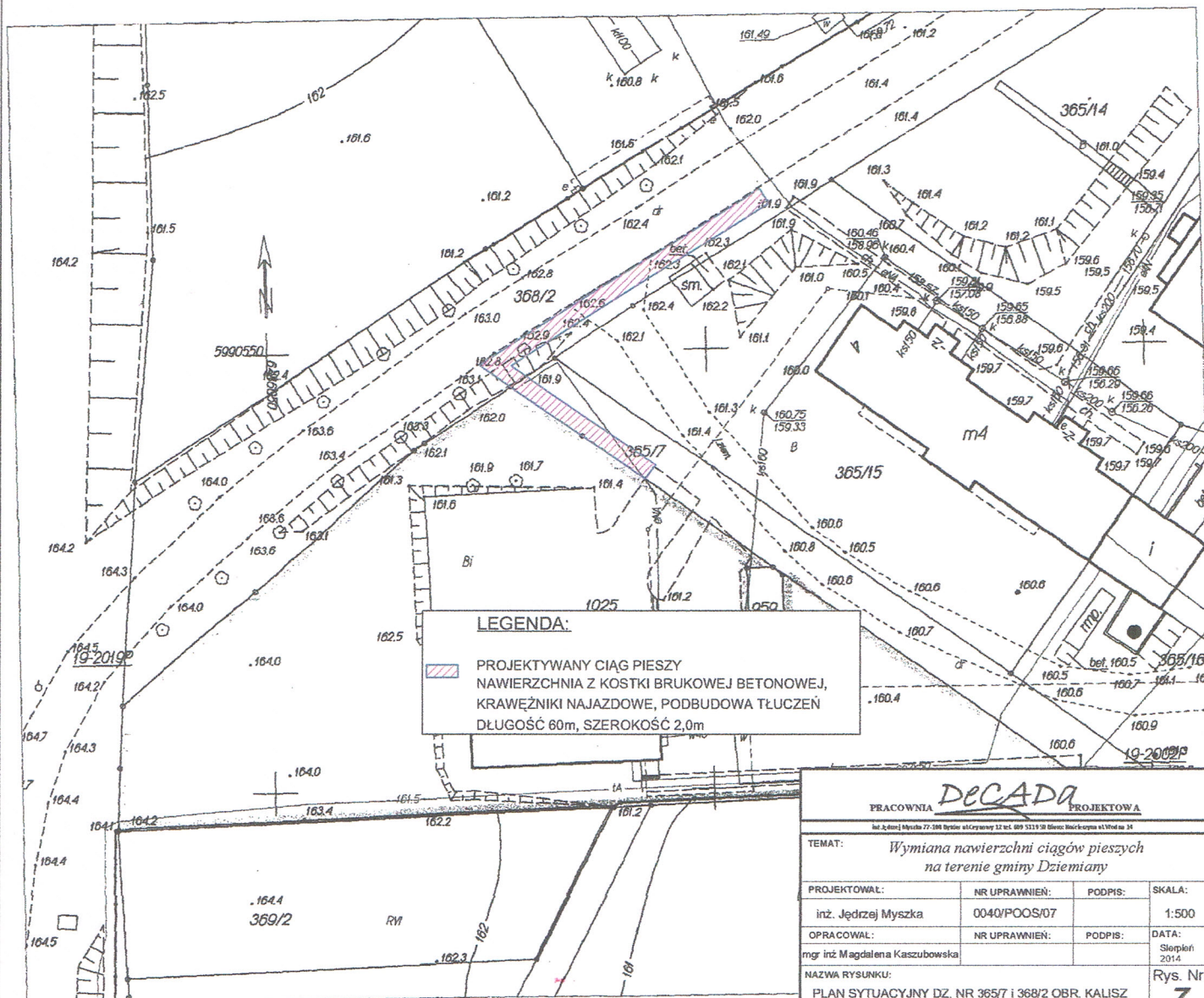
Starosta Kościerski

P.2206.20

28.02.2014

z up. STAROSTY

Joanna Brzozowska
Kierownik Biura
Powiatowy Ośrodek Dokumentacji
Geodezyjnej i Kartograficznej



PRACOWNIA DECADE PROJEKTOWA

ul. S. Kozłowski 27-100 Opole ul. Główna 12 k. 15. 46-100 5119-10 Biuro Projektowe ul. Wolna 14

TEMAT: Wymiana nawierzchni ciągów pieszych na terenie gminy Dziemiany

PROJEKTOWAŁ: inż. Jędrzej Myszkowski NR UPRAWNIENI: 0040/POOS/07 PODPIS: SKALA: 1:500

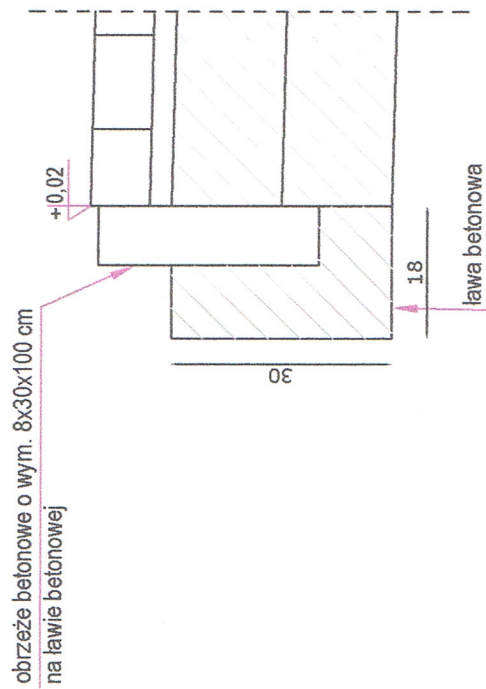
OPRACOWAŁ: mgr inż. Magdalena Kaszubowska NR UPRAWNIENI: PODPIS: DATA: Styczeń 2014

NAZWA RYSUNKU: PLAN SYTUACYJNY DZ. NR 365/7 i 368/2 OBR. KALISZ Rys. Nr 7

skala 1:20



skala 1:10



<p>PRACOWNIA <i>DECADA</i> PROJEKTOWA</p> <p>ul. Łęczyńska 77-100 Rydów, ul. Ciepłowa 12 tel. 609 511 939 Biuro: Kofalarska ul. Wodna 14</p>		<p>RYMUS</p>	
<p>TEMAT: <i>Wymiana nawierzchni ciągów pieszych na terenie gminy Dziemiany</i></p>		<p>SKALA: 1:10</p> <p>DATA: Sierpień 2014</p> <p>Rys. Nr 8</p>	
<p>PROJEKTOWAŁ:</p> <p>inż. Jędrzej Myszk</p>	<p>NR UPRAWNIENI: 0040/POOS/07</p>	<p>PODPIS:</p>	<p>NAZWA RYSUNKU:</p> <p>PZREKRÓJ POPRZECZNY - KONSTRUKCYJNY</p>
<p>OPRACOWAŁ:</p> <p>mgr inż Magdalena Kaszubowska</p>	<p>NR UPRAWNIENI:</p>	<p>PODPIS:</p>	