

17°50'0"E

17°50'30"E

17°51'0"E

# MAPA GOSPODARczo-PRZEGLĄDOWA DRZEWOSTANÓW OBREBU PIECHOWICE

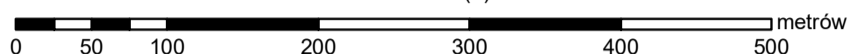
GMINA:  
Dziemiany  
POWIAT  
kościerski  
WOJEWÓDZTWO  
pomorskie

Stan na 08.01.2020 r.

POWIERZCHNIA OGÓLNA: 62,15 ha (62,1541 ha)

SKALA: 1 : 5 000

ARKUSZ 1(1)



54°1'30"N

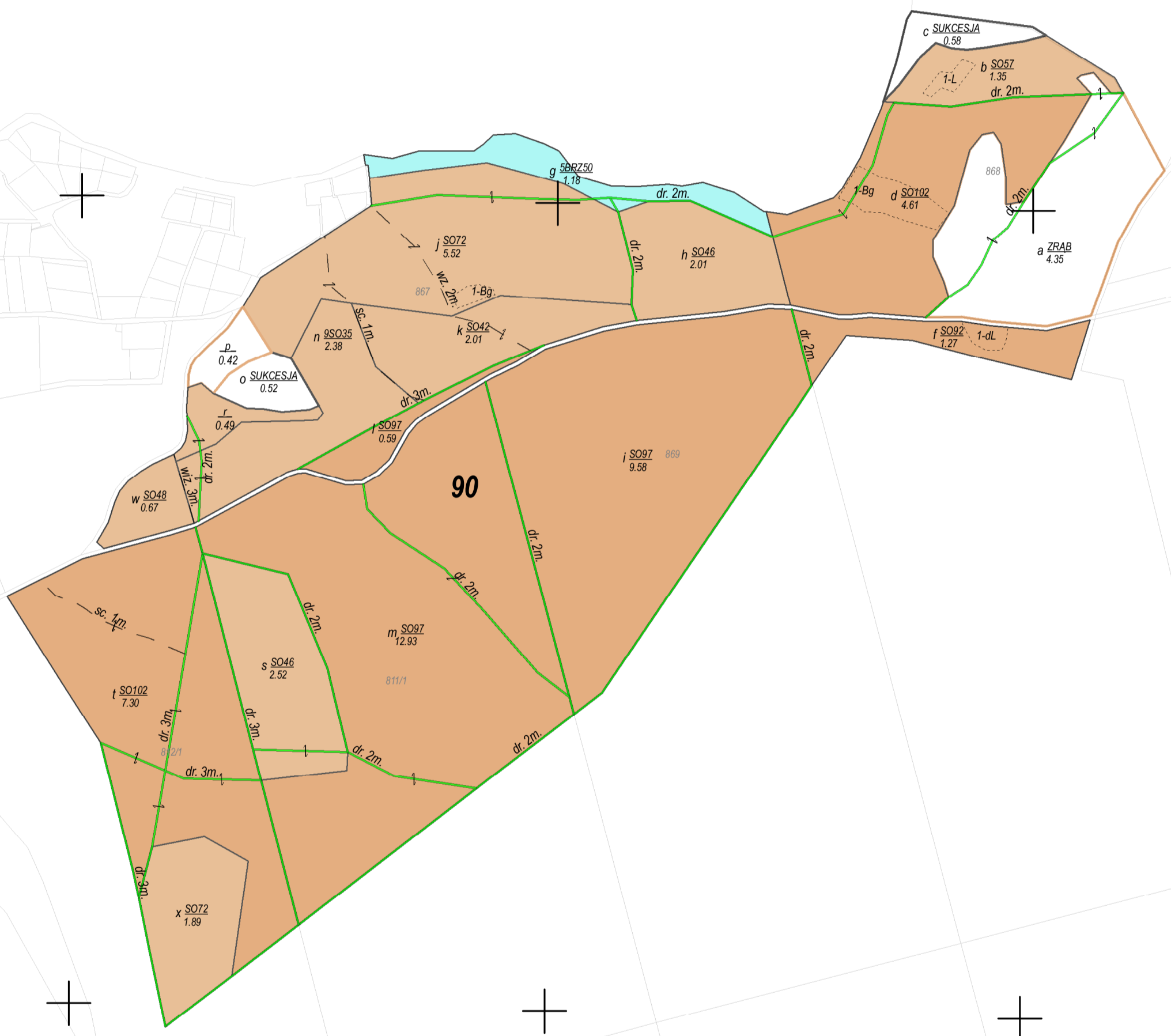
54°1'30"N

54°1'0"N

54°1'0"N

54°0'30"N

54°0'30"N

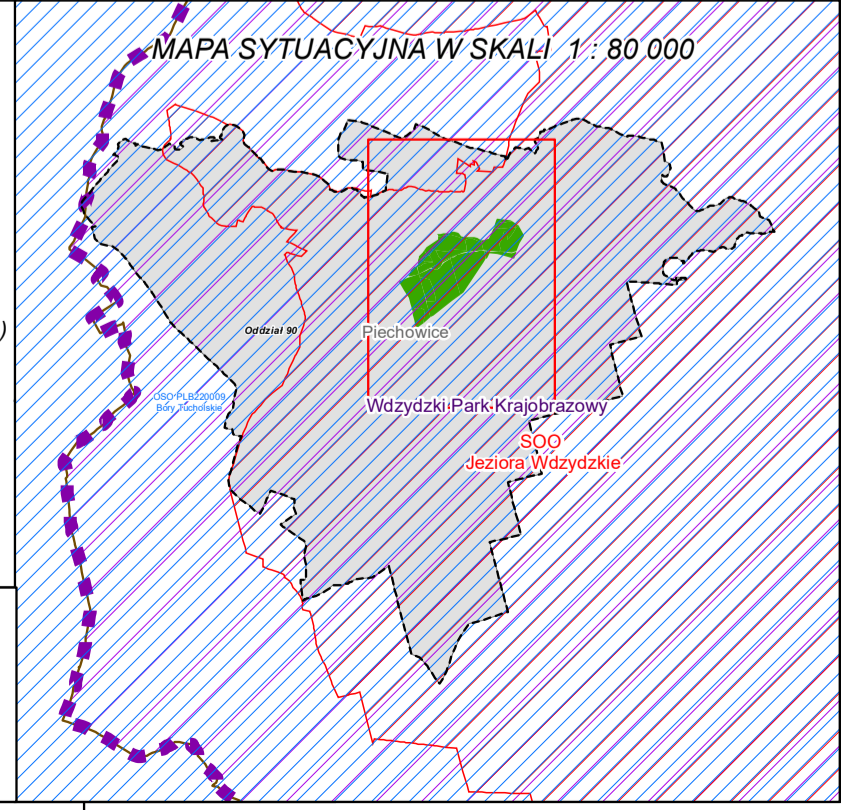


- Granica oddziału
- Granica pododdziału
- Granica działek ewidencyjnych
- Granica powierzchni niestanowiących wyłączenia (PNSW)
- Tory kolejowe
- Droga leśna
- Droga publiczna
- Ciek
- Linia energetyczna, telekomunikacyjna, rurociąg
- Pozostałe obiekty liniowe
- Dojazdy pożarowe
- Punkt czerpania wody
- Hydrant

- Granie kompleksów od lasów innej własności
- Granie współwłasności z inną własnością
- Granie gruntów przeznaczonych do zalesienia
- Kasownik
- Osobliwości przyrodnicze punktowe
- Osobliwości przyrodnicze powierzchniowe
- Opis oddziału
- Opis pododdziału
- Opis pododdziału z lasami poza ewidencją

**Grunty leśne zalesione**

grunty leśne I klasa niezalesione wieku	od 21 lat do wieku rebośności	rebośności i starsze	
[Color]	[Color]	[Color]	sosna (SO), modrzew (MD)
[Color]	[Color]	[Color]	świerk (ŚW)
[Color]	[Color]	[Color]	jodła (JD), daglezja (DG)
[Color]	[Color]	[Color]	dąb (DB)
[Color]	[Color]	[Color]	buk (BK), grab (GB)
[Color]	[Color]	[Color]	klon (KL), jesion (JS), wiąz (WZ), czereśnia (CZR.P)
[Color]	[Color]	[Color]	olsza (OL)
[Color]	[Color]	[Color]	brzoza (BRZ), akacja (AK)
[Color]	[Color]	[Color]	topola (TP), osika (OS), lipa (LP), wierzba (WB)
[Color]	[Color]	[Color]	Pozostałe grunty leśne



Mapę sporządzono na podstawie mapy ewidencyjnej obrębu ewidencyjnego **PIECHOWICE**  
Układ współrzędnych PL-1992  
Wykonał: Maciej Samowski      Sprawdził: Maciej Lewandowski

Opracowanie:  
**TAXUS UL**  
Taxus UL Sp. z o.o.  
ul. Piłomyka 58; 02-491 Warszawa  
www.taxusul.com.pl

17°50'0"E

17°50'30"E

17°51'0"E