

DECYZJA

o ustaleniu lokalizacji inwestycji celu publicznego

Na podstawie art. 104 Kodeksu postępowania administracyjnego (tekst jednolity: Dz. U. z 2017 roku, poz. 1257), art. 4 ust. 2 pkt 1, art. 51 ust. 1, pkt 2, art. 54 ustawy z dnia 27 marca 2003 r. o planowaniu i zagospodarowaniu przestrzennym (Dz. U. z 2015 r., poz. 199), oraz Rozporządzeń Ministra Infrastruktury z dnia 26.08. 2003 r., w sprawie sposobu ustalania wymagań dotyczących nowej zabudowy i zagospodarowania terenu w przypadku braku miejscowego planu zagospodarowania przestrzennego (Dz. U. Nr 164, poz. 1588) i w sprawie oznaczeń i nazewnictwa stosowanych w decyzji o ustaleniu lokalizacji inwestycji celu publicznego oraz w decyzji o warunkach zabudowy (Dz. U. nr 164, poz. 1589), po rozpatrzeniu wniosku: ENERGA INVEST sp. z o. o. Al. Grunwaldzka 472, 80-309 Gdańsk, z dnia 23.07.2018 r. w sprawie ustalenia lokalizacji inwestycji celu publicznego, polegającej na budowie: „przebudowa sieci elektroenergetycznej Sn 15kV, na terenie działek nr 64/8, 63/1, 64/3, 65/1, 65/2, 191/1, 191/2, 195/27, 199/1, 199/2, 200/5, 195/26, 195/24, 252, 269, 276, 277, 278, 294, 295, 304, 233 w obrębie w obrębie **Raduń**, gmina Dziemiany, po rozważeniu potencjalnych negatywnych skutków decyzji wobec obszaru specjalnej ochrony ptaków Natura 2000 pod nazwą Bory Tucholskie (kod obszaru PLB220009) nie przewidując znaczącego oddziaływania na przedmiot ochrony w ww. obszarze:

u s t a l a m lokalizację inwestycji celu publicznego

dla **ENERGA – Operator S. A. Oddział w Gdańsku, ul. Marynarki Polskiej nr 130, 80-557 Gdańsk**, następujące warunki zabudowy i zagospodarowania terenu dla inwestycji polegającej na : *przebudowie sieci elektroenergetycznej Sn 15kV, na terenie działek nr 64/8, 63/1, 64/3, 65/1, 65/2, 191/1, 191/2, 195/27, 199/1, 199/2, 200/5, 195/26, 195/24, 252, 269, 276, 277, 278, 294, 295, 304, 233 w obrębie **Raduń**, gm. Dziemiany*

1. Rodzaj inwestycji: inwestycja liniowa:

- ⚡ wykonanie nowego połączenia linią kablową istniejącej stacji transformatorowej nr 7972 Raduń z głównym ciągiem zasilania nr 084800 wraz z wymianą słupa nr 57 – kabel doziemny długości ok. 600 m.
- ⚡ przebudowa istniejącej linii napowietrznej od stacji transformatorowej nr 7117 Raduń do linii zasilania nr 084820 z wymianą istniejących słupów oraz przewodów linii napowietrznej na nowe o długości ok. 600 m

2. Warunki i szczegółowe zasady zagospodarowania terenu oraz jego zabudowy w zakresie ochrony środowiska:

W rejonie lokalizowanej inwestycji występują ograniczenia wynikające z położenia działek na terenie Lipuskiego Obszaru Chronionego Krajobrazu, Wdzydzkiego Parku Krajobrazowego, oraz w obszarze Natura 2000 „Bory Tucholskie” PLB220009. Projekt budowlany winien spełniać wymogi określone Uchwałą Sejmiku Województwa Pomorskiego Nr 259/XXIV/16 z dnia 25 lipca 2016 w sprawie obszarów chronionego krajobrazu w województwie pomorskim (Dz. Urz. Woj. Pomorskiego z 2016 roku, poz. 2942), oraz uchwałą Sejmiku Województwa Pomorskiego Nr 145/VII/11 z dnia 27 kwietnia 2011 r wraz ze zmianą uchwałą Nr 260/XXIV/16 z dnia 25 lipca 2016 w sprawie Wdzydzkiego Parku Krajobrazowego (Dz. Urz. Woj. Pomorskiego z 2011 roku, nr 66, poz. 1460 oraz z roku 2016, poz. 2943). W związku z powyższym należy spełnić następujące warunki:

- realizacja inwestycji nie może pogorszyć stanu siedlisk przyrodniczych oraz siedlisk gatunków obszaru Natura 2000 „Bory Tucholskie”, na etapie jej projektowania i realizacji należy zapewnić warunki niezbędne do ochrony siedlisk przyrodniczych oraz siedlisk tych obszarów.
- prace należy wykonać w sposób jak najmniej szkodzący drzewom, tj.
 - ⇒ zaleca się prowadzenie prac ziemnych poza rzutem koron
 - ⇒ po wykonaniu prac teren należy przywrócić do stanu pierwotnego

W wyniku analizy zarządzeń: Regionalnego Dyrektora Ochrony Środowiska w Gdańsku i Regionalnego Dyrektora Ochrony Środowiska w Bydgoszczy z dnia 31 marca 2015 r. (Dz. Urz. Woj. Pomorskiego z 2015 roku, poz. 1161 – dot. obszaru Natura 2000 Bory Tucholskie), oraz Regionalnego Dyrektora Ochrony Środowiska w Gdańsku z dnia 28 kwietnia 2014 r. (Dz. Urz. Woj. Pomorskiego z 2014 r. poz. 1841 – dot. obszaru Natura 2000 Jeziora Wdzydzkie) w sprawie ustanowienia planu zadań ochronnych na terenach Natura 2000 ustalono, że dla lokalizacji planowanego przedsięwzięcia nie przewidziano dodatkowych zadań ochronnych w zakresie ochrony środowiska, a zamierzenie inwestycyjne nie będzie znacząco negatywnie oddziaływać na obszary Natura 2000 Bory Tucholskie.

3. Warunki zabudowy i zagospodarowania terenu wynikające z przepisów szczególnych:

3.1. z Rozporządzenia Ministra Infrastruktury z dnia 3 lipca 2003 r. w sprawie szczegółowego zakresu i formy projektu budowlanego: zakres i forma projektu budowlanego powinna odpowiadać warunkom określonym w w/w rozporządzeniu.

3.2. z Rozporządzenia Ministra Rozwoju Regionalnego i Budownictwa z 2 kwietnia 2001 r. w sprawie geodezyjnej ewidencji sieci uzbrojenia terenu oraz zespołów uzgadniania dokumentacji projektowej:

3.3. Usytuowanie projektowanej linii należy uzgodnić ze starostą zgodnie z rozporządzeniem (Zespół Uzgadniania Dokumentacji)

4. Warunki obsługi w zakresie infrastruktury technicznej i komunikacji.

Z ustawy o drogach publicznych: nie dotyczy

5. Wymagania dotyczące ochrony interesów osób trzecich.

Inwestycję należy projektować w sposób zapewniający ochronę uzasadnionych interesów osób trzecich, (zgodnie z art. 5 ustawy z dnia 7 lipca 1994 r. Prawo budowlane (Dz. U. z 207 z 2003 r, poz. 2016 z późniejszymi zmianami).

6. Linie rozgraniczające teren inwestycji.

Mapa syt-wys. – 2 arkusze - obejmująca obszar inwestycji w skali 1:1000, stanowi załączniki graficzne do niniejszej decyzji.

UZASADNIENIE

Decyzja o ustaleniu lokalizacji inwestycji celu publicznego została wydana dla ENERGA–Operator S.A. w Gdańsku. Z powodu braku obowiązującego miejscowego planu zagospodarowania przestrzennego na terenie planowanej inwestycji, po stwierdzeniu łącznego spełnienia warunków określonych w art. 61 ust. 1 ustawy z dnia 27 marca 2003 r. o planowaniu i zagospodarowaniu przestrzennym, w trybie określonym w art. 59÷64 ww. ustawy oraz art. 104 § 1 i § 2 oraz art. 106 § 1, § 5 i § 6 ustawy z dnia 14 czerwca 1960 r. kpa, po uprzednim rozważeniu potencjalnych negatywnych skutków decyzji wobec obszaru specjalnej ochrony ptaków Natura 2000 pod nazwą Bory Tucholskie (kod obszaru PLB220009) nie przewiduje się znaczącego oddziaływania na przedmiot ochrony w ww. obszarze (ptaki), uwzględniając uwarunkowania wynikające z przepisów szczególnych i sąsiedztwa, biorąc pod uwagę uwarunkowania terenowe, udzielono odpowiedzi zgodnie z wnioskiem dla lokalizacji inwestycji celu publicznego.

Niniejsza decyzja nie rodzi praw do terenu oraz nie narusza prawa własności i uprawnień osób trzecich (art. 63 ust. 2 ustawy o planowaniu i zagospodarowaniu przestrzennym).

Mając na uwadze przepis art. 53 ust. 1 ustawy o planowaniu i zagospodarowaniu przestrzennym Urząd Gminy Dziemiany informuje, że zawiadomi o niniejszej decyzji w formie obwieszczenia na tablicy ogłoszeń w siedzibie Urzędu Gminy w Dziemianach, oraz o zamieszczeniu na stronie internetowej www.bip.pl w części dotyczącej gminy Dziemiany w okresie od 13 września 2018 r. do 27 września 2018 r.

Od niniejszej decyzji służy stronom prawo wniesienia odwołania do Samorządowego Kolegium Odwoławczego w Gdańsku, w terminie 14 dni od daty jej otrzymania, za pośrednictwem Wójta Gminy Dziemiany.

W trakcie biegu terminu do wniesienia odwołania strona może zrzec się prawa wniesienia odwołania od niniejszej decyzji Wójta Gminy Dziemiany. Z dniem doręczenia Wójtowi Gminy Dziemiany

oświadczenia o zrzeczeniu się prawa wniesienia odwołania, decyzja staje się ostateczna i prawomocna, co oznacza, że strona nie będzie jej mogła zaskarżyć do sądu administracyjnego.

W załączeniu:

- mapa syt-wys. w skali 1:1000 obejmująca obszar inwestycji

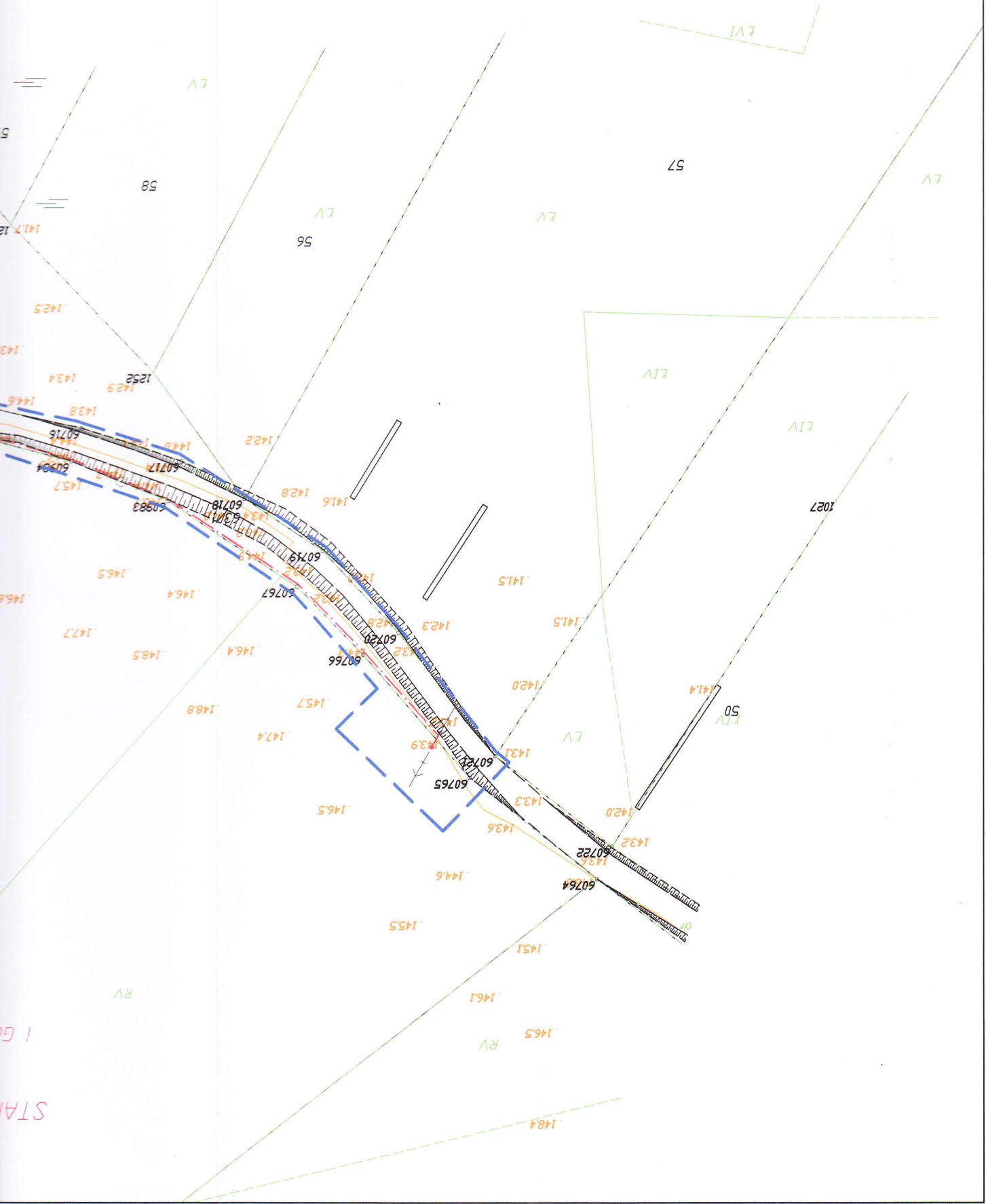
Otrzymują:

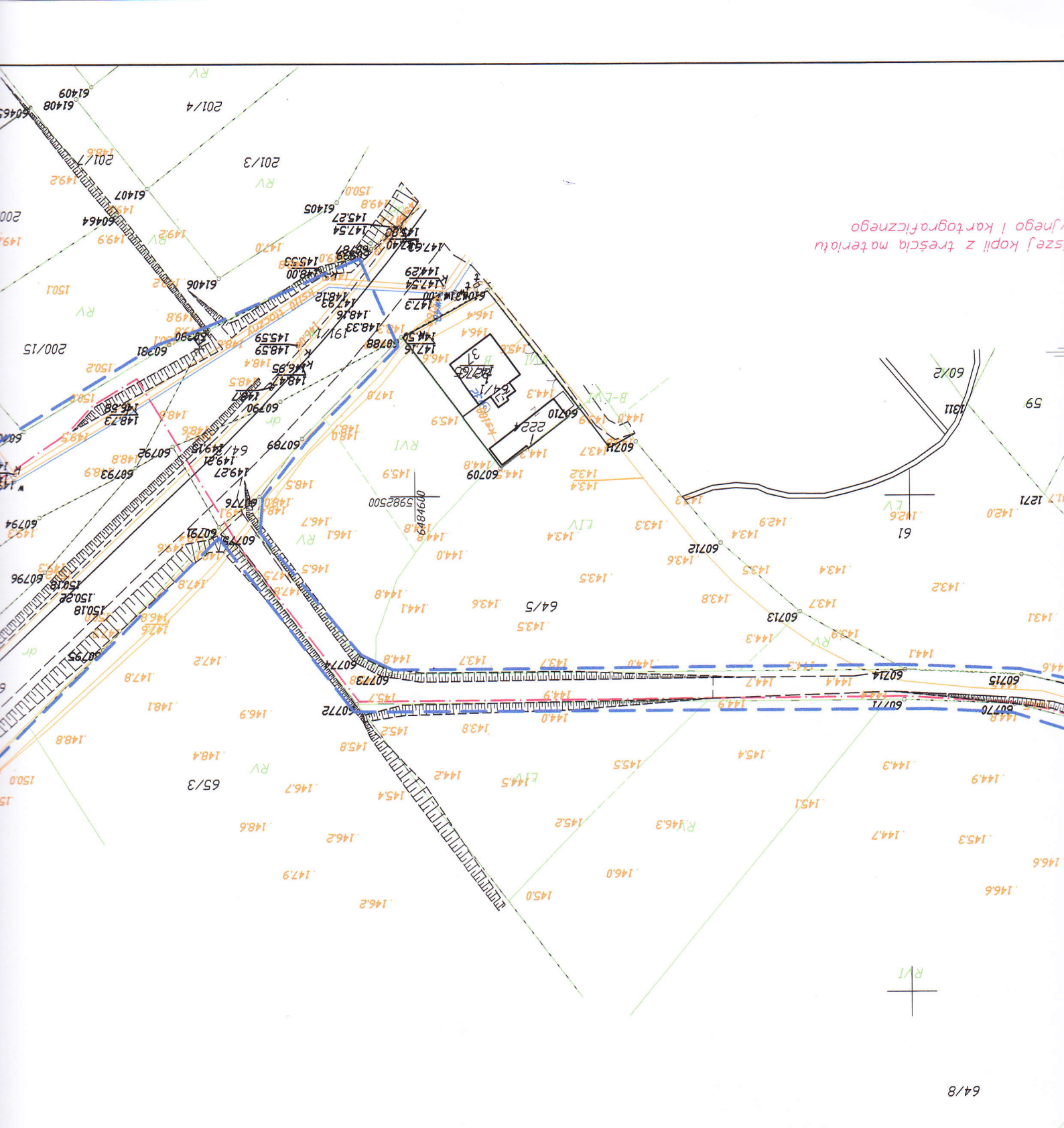
1. wnioskodawca (z załącznikami)
2. strony postępowania wg. rozdzielnika (bez załączników – do wglądu w urzędzie gminy)
3. a/a



Z up. WÓJTA
Henryk Koliński
Henryk Koliński
Sekretarz Gminy

Poswiadcza się zgodność niniejszej
państwowego zasobu geodezyjnej





szel kopii z treści materiału
jnego i kartograficznego

TAROSTWO POWIATOWE
W KOŚCIERZYNI
Wydział Geodezji
Gospodarki Nieruchomościami

64/8

6.21

ZAŁĄCZNIK do decyzji o ustaleniu lokalizacji inwestycji

celu publicznego
 obręb: Raduń Gm. Działany

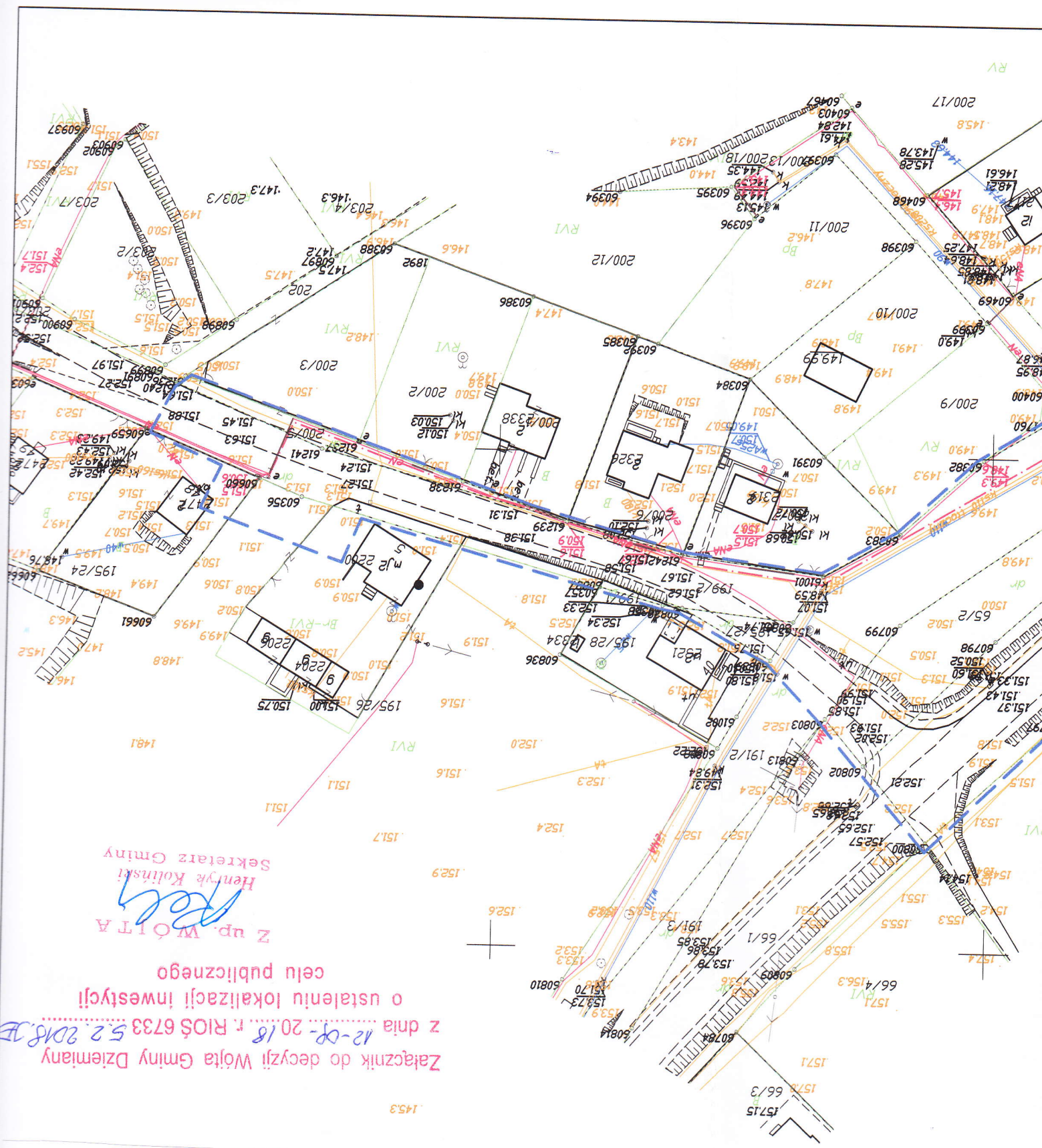
skala 1:1000

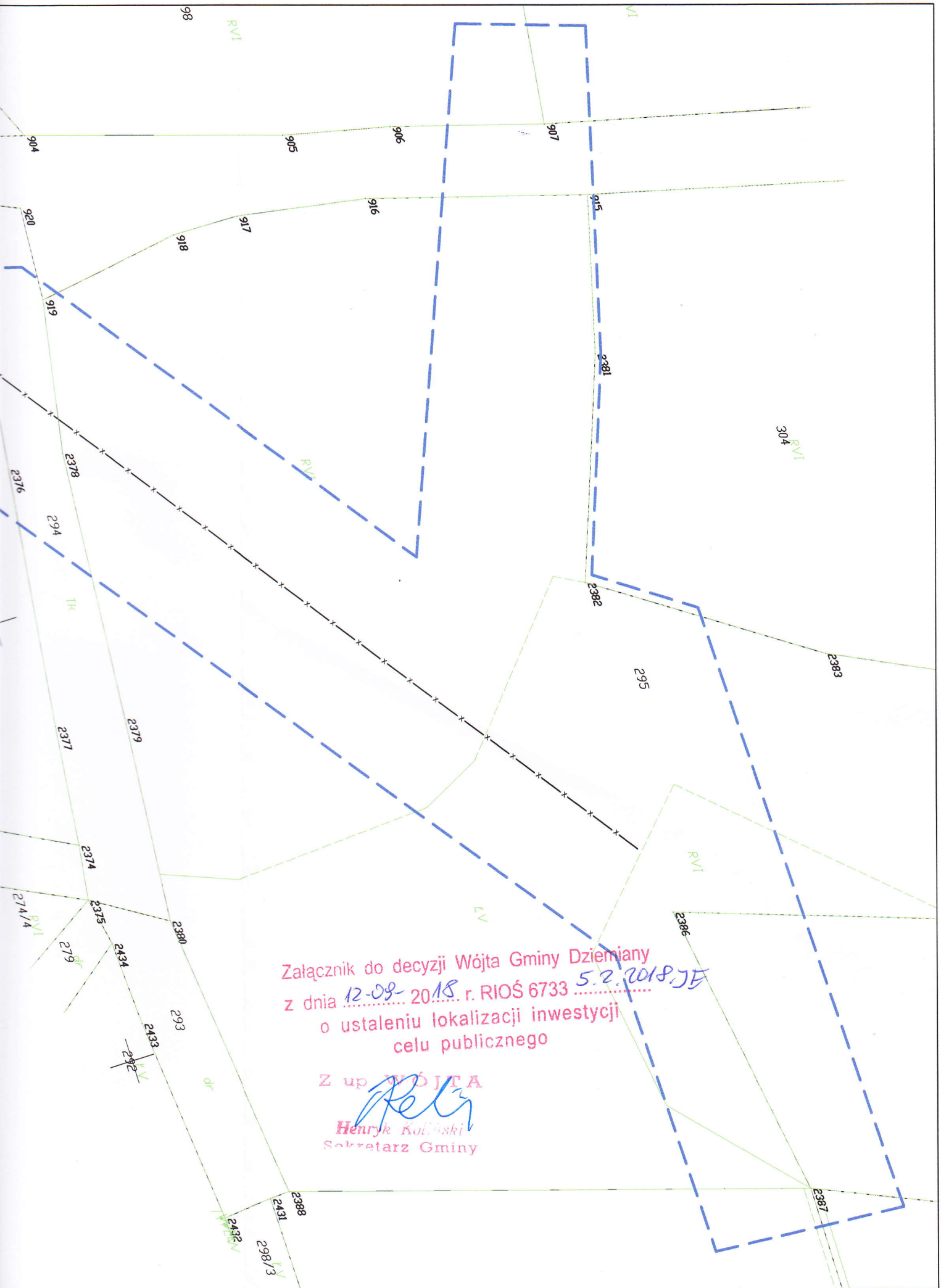
zakres - granica wnioskowanej inwestycji



Załącznik do decyzji Wójta Gminy Działany
 z dnia 12-09-2018 r. RIOŚ 6733 5.2.2018.ZE
 o ustaleniu lokalizacji inwestycji
 celu publicznego

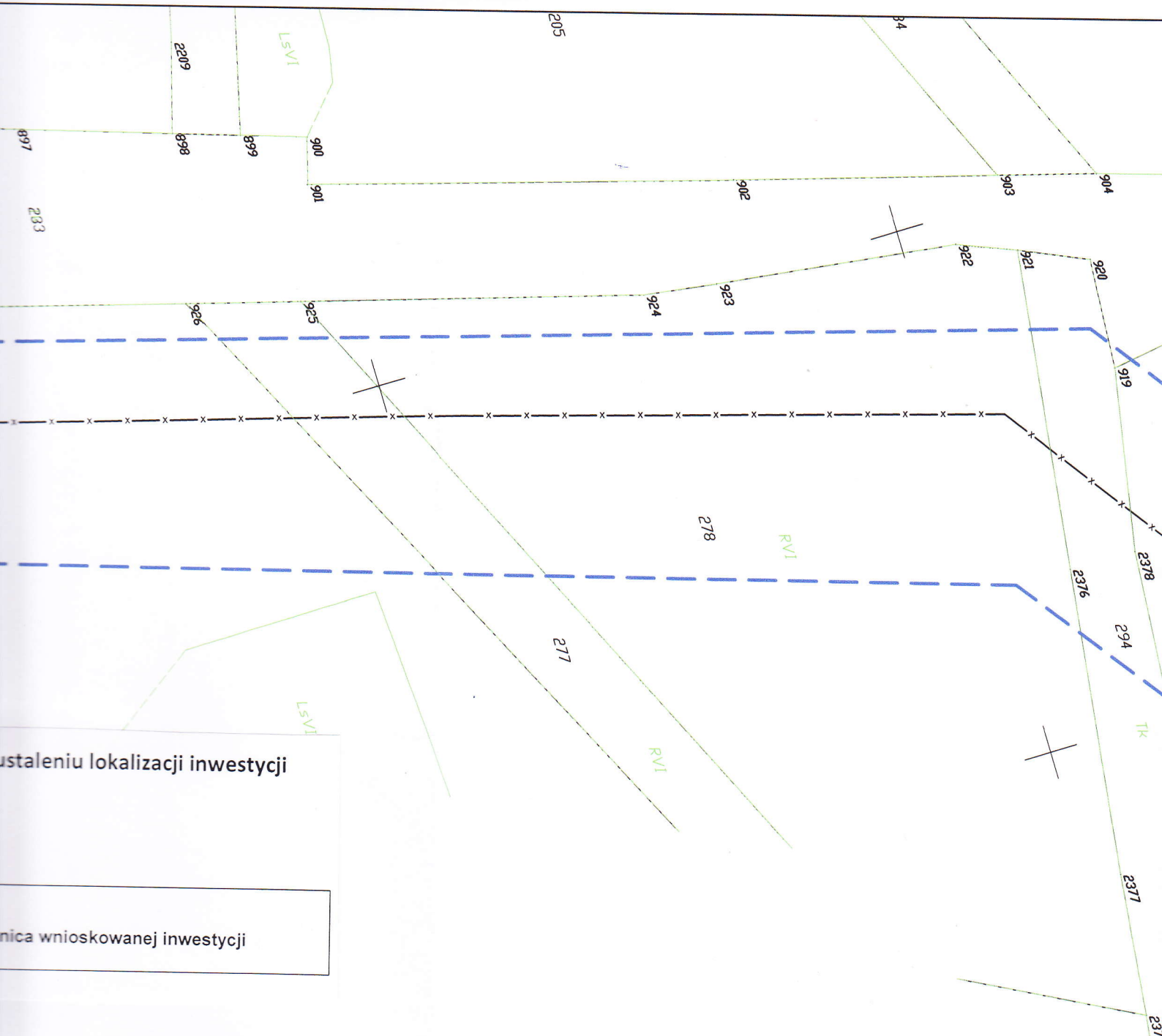
Z up. WÓJTA
 Henryk Koliński
 Sekretarz Gminy





Załącznik do decyzji Wójta Gminy Dziemiany
z dnia 12-08-2018 r. RIOŚ 6733 5.2.2018 JE
o ustaleniu lokalizacji inwestycji
celu publicznego

Z up. WÓJTA
Henryk Koliński
Henryk Koliński
Sekretarz Gminy



ustaleniu lokalizacji inwestycji

Linia wnioskowanej inwestycji

STAROSTWO POWIATOWE
W KOSCIERZYNI
Wydział Geodezji
i Gospodarki Nieruchomościami

Analiza uwarunkowań istniejących, mających wpływ na wnioskowaną inwestycję

1. Przedmiot inwestycji.

Przebudowa sieci elektroenergetycznej Sn 15kV, na terenie działek nr 64/8, 63/1, 64/3, 65/1, 65/2, 191/1, 191/2, 195/27, 199/1, 199/2, 200/5, 195/26, 195/24, 252, 269, 276, 277, 278, 294, 295, 304, 233 w obrębie **Raduń**, gm. Dziemiany, polegająca na:

☛ wykonaniu nowego połączenia linią kablową istniejącej stacji transformatorowej nr 7972 Raduń z głównym ciągiem zasilania nr 084800 wraz z wymianą słupa nr 57 – kabel doziemny długości ok. 600 m.

☛ przebudowie istniejącej linii napowietrznej od stacji transformatorowej nr 7117 Raduń do linii zasilania nr 084820 z wymianą istniejących słupów oraz przewodów linii napowietrznej na nowe o długości ok. 600 m

2. Stan faktyczny i prawny

Wnioskowana inwestycja „przebudowy linii kablowej i napowietrznej Sn-15 kV” planowana jest na działkach nr 64/8, 63/1, 64/3, 65/1, 65/2, 191/1, 191/2, 195/27, 199/1, 199/2, 200/5, 195/26, 195/24, 252, 269, 276, 277, 278, 294, 295, 304, 233, położonych w obrębie Raduń. Istniejąca zabudowa mieszkalna jednorodzinna i zagrodowa. Teren wnioskowanej lokalizacji nie jest objęty ustaleniami miejscowego planu zagospodarowania przestrzennego. Nie zachodzi potrzeba wyłączenia działek z produkcji rolnej. Funkcja działek nie ulega zmianie.

3. Uwarunkowania przyrodnicze i środowiskowe, infrastruktura techniczna, wnioski

3.1. Zgodnie z Rozporządzeniem Rady Ministrów z dnia 9 listopada 2010 r., w sprawie przedsięwzięć mogących oddziaływać na środowisko (t. j. Dz. U. 2016 poz. 71) w/w inwestycja nie kwalifikują się do takich przedsięwzięć. W związku z powyższym i w myśl art. 71 ust. 2 Ustawy z dnia 3 października 2008 r., udostępnieniu informacji o środowisku i jego ochronie, udziale społeczeństwa w ochronie środowiska oraz o ocenach oddziaływania na środowisko (Dz. U. 2016 poz. 353, z późn. zmianami), niniejsza inwestycja nie wymaga uzyskania decyzji o środowiskowych uwarunkowaniach zgody na realizację przedsięwzięcia.

Teren objęty wnioskiem jest położony na obszarach chronionych ustawą o ochronie przyrody tj. na terenie Lipuskiego Obszaru Chronionego Krajobrazu, Wdzydzkiego Parku Krajobrazowego oraz w obszarze Natura 2000 „Bory Tucholskie” PLB220009. Projekt budowlany winien spełniać wymogi określone Uchwałą Sejmiku Województwa Pomorskiego Nr 259/XXIV/16 z dnia 25 lipca 2016 w sprawie obszarów chronionego krajobrazu w województwie pomorskim (Dz. Urz. Woj. Pomorskiego z 2016 roku, poz. 2942), oraz uchwałą Sejmiku Województwa Pomorskiego Nr 145/VII/11 z dnia 27 kwietnia 2011 r wraz ze zmianą uchwałą Nr 260/XXIV/16 z dnia 25 lipca 2016 w sprawie Wdzydzkiego Parku Krajobrazowego (Dz. Urz. Woj. Pomorskiego z 2011 roku, nr 66, poz. 1460 oraz z roku 2016, poz. 2943).

Nie przewiduje się aby projektowane zamierzenie inwestycyjne mogło, w znaczącym stopniu negatywnie wpływać na ptaki, dla których ochrony został wyznaczony obszar Natura 2000 pod nazwą Bory Tucholskie (kod obszaru PLB220009), w celu ochrony populacji dziko występujących gatunków ptaków, utrzymania i zagospodarowania ich naturalnych siedlisk zgodnie z wymogami ekologicznymi, przywracania zniszczonych biotopów oraz tworzenia biotopów, obejmujący obszar gminy Dziemiany

Istniejące uzbrojenie terenu jest wystarczające dla planowanego zamierzenia budowlanego.

Zgodnie z art. 56 ustawy z dnia 27 marca 2003 r. o planowaniu i zagospodarowaniu przestrzennym (Dz. U. Nr 80, poz. 717, z późn. zmianami), nie można odmówić ustalenia lokalizacji inwestycji celu publicznego, jeżeli zamierzenie inwestycyjne jest zgodne z przepisami odrębnymi.

Wydanie decyzji o ustaleniu lokalizacji inwestycji celu publicznego jest możliwe, ponieważ jest spełniony warunek określony w art. 61 w/w ustawy o planowaniu i zagospodarowaniu przestrzennym oraz nie występują przeciwwskazania wynikające z przepisów szczególnych.